





No. de Catastro	Urbico - No. de Catastro	Localidad	Medidas y Características				Superficie Construida (M ²)	Superficie Total (M ²)	Valor del Bienes	Uso	Clasificación de Zona	No. de Escritura o Convenio	No. de Registro Público de la Propiedad	Clave Catastral	Valor Catastral	Situación Jurídica	Modalidad de Adquisición	Fecha de Adquisición	Póliza No. y Fecha	Movimientos	Fecha Alta	Fecha Baja	Observaciones
			Notre	sur	C. del	Por. de																	
0474	SANTOS DEGOLLADO SN JALPA DE MENDEZ, TAB.	JALPA DE MENDEZ, TAB.	EN DOS TRAMOS 220.60 M-CALLE VENUSTIANO CARRANZA Y 30.00 M-LIUS ZAPATA	EN DOS TRAMOS 239.20 M-CALLE SANTOS DEGOLLADO Y 30.00 M-JUAN VARGAS	ENTRES TRAMOS 70 M-LIUS ZAPATA, 30.00 M-LUIS JIMENEZ Y JESUS COBDOVA Y JUAN MENDEZ Y 48.20 M-JUAN VARGAS	154.40 M-CALLE EMILIANO ZAPATA	36,693.31 M2	\$ 13,466.00	UNIDAD DEPORTIVA	Urbano	542	236	001-0010-000033	\$ 5,503,950.00	COMPRA-VENTA	22/05/1980			22/05/1980				
8356	RA CHACALAPA ZDA SECC. JALPA DE MENDEZ, TAB.	JALPA DE MENDEZ, TAB.	10.00 M-CARMEN CARRILLO LOPEZ	10.00 M-CON CARRITERA	20.00 M-CARMEN CARRILLO LOPEZ	20.00 M-CARMEN CARRILLO LOPEZ	200 M2	\$ 3,000.00	POZO DE AGUA POTABLE	Rústico	1019	593	R012-0000-008358	\$ 3,250.00	COMPRA-VENTA	25/07/1987			25/07/1987				
0308	E ZAPATA SN, JALPA DE MENDEZ, TABASCO	JALPA DE MENDEZ, TAB.	75.60 M-CALLE EMILIANO ZAPATA	77.50 7.10 M- CON EDEN IBARQUEZ IBARRA	113.00 M-SRA. MERCEDES LUJO VDA. DE OROPEZA	MARGALENA TARACENA Y AGUSTIN CASTELLANOS	8250 M2	\$ 3,000.00	ESC. PRIMARIA SALVADOR MARTINEZ	Urbano	1523	614	001-0030-000004	\$ 265,200.00	COMPRA-VENTA	09/08/1982			09/08/1982				
2811	NICOLAS BRAVO SN, JALPA DE MENDEZ, TABASCO	JALPA DE MENDEZ, TAB.	100.00 M-ELENA PEREZ GUZMAN VDA. DE CAMPOS	100.00 M-ELENA PEREZ GUZMAN VDA. DE CAMPOS	100.00 M-ELENA PEREZ GUZMAN VDA. DE CAMPOS	100.00 M-CALLE NICOLAS BRAVO	10,000 M2	\$ 2,000.00	MERCADO Y CENTRAL CAMIONERA	Urbano	2092	112	004-0015-000011	\$ 490,000.00	COMPRA-VENTA	30/09/1982			30/09/1982				
0544	PERIFERICO SN, JALPA DE MENDEZ, TABASCO	JALPA DE MENDEZ, TAB.	120.04 M- NICOMEDES I. LOPEZ Y SAUL VAENZUELA	119.91 M-EDEN MARQUEZ IBARRA	201.33 M-LIUS ALCIDES PEREZ CRUZ Y ANTONIO SANDOVAL	203.28 M-EDEN MARQUEZ IBARRA	2-24-11 HAS	\$ 2,000.00	COL. MUNICIPAL (PROYECTO)	Rústico	2041	539	R009-0000-005446		COMPRA-VENTA	04/11/1983			04/11/1983			LA CTA. 5446 SE CANCELÓ Y SE FUSIONÓ A LA CTA. 12883-R	
2565	CALLE SIN NOMBRE CD. JALPA DE MENDEZ, TABASCO	JALPA DE MENDEZ, TAB.	20.00 M-CALLE SIN NOMBRE	20.00 M-CALLE SIN NOMBRE	100.00 M-CALLE SIN NOMBRE	100.00 M-CALLE SIN NOMBRE	2000 M2	\$ 700.00	ENTRE CENTRAL CAMIONERA Y MERCADO	Urbano	1483	347	U004-0015-000004	\$ 100,000.00	COMPRA-VENTA	31/03/1984			31/03/1984				
552	POB. AMATITANI JALPA DE MENDEZ, TABASCO	JALPA DE MENDEZ, TAB.	17.00 M-GREGORIO MADRIGAL	62.00 M-SEBASTIAN RAMON	118.00 M-PLINIO VAZQUEZ VAZQUEZ Y 50.00 M-CALLE SIN NOMBRE	110.00 M- SEBASTIAN RAMON	6656 M2	\$ 600.00	ANTIGUO RETEN	Urbano	1479	326	012-0025-000052	\$ 266,240.00	COMPRA-VENTA	26/03/1984			26/03/1984				
0839	FRANCISCO I. MADERO SN, JALPA DE MENDEZ, TABASCO	JALPA DE MENDEZ, TAB.	32.10 M-FRANCISCO I. MADERO	31.50 M-VALDO TORRES Y ESTEBAN DE LA CRUZ	50.40 M-FRANSLAO CORONEL	39.50 M-ELIPE GORDOVA	1580 M2	\$ 3,000.00	MINISTERIO PUBLICO Y CLINICA ISSET	Urbano	1681	506	004-0004-000006	\$ 71,400.00	COMPRA-VENTA	28/11/1984			28/11/1984				
513	PLAZA HIDALGO SN, JALPA DE MENDEZ, TABASCO	JALPA DE MENDEZ, TAB.	8.96 M-PLAZA HIDALGO	5.77 M-DOLORES ALAMILLA	16.91 M-FRANCISCO MARTINEZ	16.05 M-DOLORES ALAMILLA	119.76 M2	\$ 150.00	BANOS PUBLICOS	Urbano	1828	609	002-0007-000014	\$ 33,714.00	PERMUTA DE BIENES INMUEBLES	19/09/1985			19/09/1985				
1697	CAMINO VECINAL POB. JALUPA, JALPA DE MENDEZ, TABASCO	JALPA DE MENDEZ, TAB.	35.00 M-CAMINO NACIONAL	35.300 M-PERPETUO DIAZ	70.00 M-PAFAEL SANTOS	60.00 M-AQUILES SANTOS	2275 M2	\$ 170.00	ERA EL MERCADO PUBLICO	Urbano	1979	242	U010-0010-000097		COMPRA-VENTA	29/11/1985			29/11/1985				
2911	FRANCISCO I. MADERO SN, JALPA DE MENDEZ, TABASCO	JALPA DE MENDEZ, TAB.	63.00 M-MERCEDES PEREZ	64.00 M-CARMEN JIMENEZ	55.00 M-CALLE FRANCISCO I. MADERO	56.00 M-COLEGIO DE BACHILLERES	3549.50 M2	\$ 970.00	CLINICA DEL CENTRO DE SALUD	Urbano	1736	73	004-0009-000079	\$ 177,500.00	FUSION DE PREDIOS Y COMPRA-VENTA	11/12/1985			11/12/1985				
2408	POB. JALUPA, JALPA DE MENDEZ, TABASCO	JALPA DE MENDEZ, TAB.	20.00 M - SAN ROMAN	20.00 M - HILARIO GOMEZ	35.00 M - FELICITO RUIZ	38.00 M - DARVELLA HERNANDEZ	1330 M2	DONACION	KINDER DE VILLA JALUPA	Urbano	CONTRATO DE DONACION				DONACION	23/10/1986			23/10/1986				
3759	CALLE CORREGIDORA, CIUDAD JALPA DE MENDEZ, TABASCO	JALPA DE MENDEZ, TAB.	6.00 M - CALLE CORREGIDORA	7.00 M - CARMEN LORCA JIMENEZ	38.00 M - FRANCISCO LORCA GARCIA	38.00 M - CARMEN DIAZ GOMEZ	247 M2	\$ 1,200.00	AMPLIACION DEL PANTEON	Urbano	2471	279	003-0015-000002	\$ 12,360.00	COMPRA-VENTA	30/04/1987			30/04/1987				
3759	RA. TIERRA ADEPTRO 3RA. SECC. JALPA DE MENDEZ, TAB.	JALPA DE MENDEZ, TAB.	40.00 M - CAMINO VECINAL	40.00 M - JUAN GARCIA CERINO	37.00 M - JUAN GARCIA CERINO	37.00 M - JUAN GARCIA CERINO	1480 M2	\$ -	CESION DE DERECHO KINDER DEL LUGAR	Rústico	DONACION EJIDO				DONACION	20/01/1987			20/01/1987				
3289	CALLE CORREGIDORA, CIUDAD JALPA DE MENDEZ, TABASCO	JALPA DE MENDEZ, TAB.	43.70, 64.40 Y 27.00 M - CEMENTERIO	58.80 Y 62.80 M - CARMELA GARCIA SANCHEZ	1.50 Y 24.20 M - CARMELA GARCIA SANCHEZ	PROLONGACION DE CALLE CORREGIDORA	27.00 M - 3193.08 M2	\$ 2,000.00	AMPLIACION DE PANTEON	Urbano	2449	489	U003-0015-000005	\$ 159,654.00	COMPRA-VENTA	26/01/1987			26/01/1987				
3289	VENUSTIANO CARRANZA SN, CIUDAD	JALPA DE MENDEZ, TAB.	60.75 M - JUVENINO JIMENEZ ALEJANDRO	62.00 M - VICTOR MAGANA BOLJANA	63.00 M - TRIBURSA PERALTA GARCIA	25.00 M - DREN W-23	1412.87 M2	\$ 100.00	KINDER DEL LUGAR	Rústico	COPA DEL CONTRATO				COMPRA-VENTA	25/02/1987			25/02/1987				
3289	VENUSTIANO CARRANZA SN, CIUDAD	JALPA DE MENDEZ, TAB.	14.15 M - JORGE MARTINEZ	16.15 M - CALLE VENUSTIANO CARRANZA	23.80 M - ZACARIAS RODRIGUEZ JAUREGUI	28.60 M - RAMON DE LA CRUZ OSORIO	404.29 M2	\$ 3,500.00	CARGAMO	Urbano	2475	264	U004-0016-000003	\$ 20,214.50	COMPRA-VENTA	28/01/1987			28/01/1987				

**H. AYUNTAMIENTO CONSTITUCIONAL
DIRECCION DE ADMINISTRACION
JALPA DE MENDEZ**

**ESCUELA PRIMARIA SALVADOR MARTINEZ.
JARDIN DE NIÑOS ESTEFANIA CASTAÑEDA**
Superficie: 8250 m²



SECRETARIA DE FINANZAS

DEPARTAMENTO DE CATASTRO E IMPUESTO PREDIAL

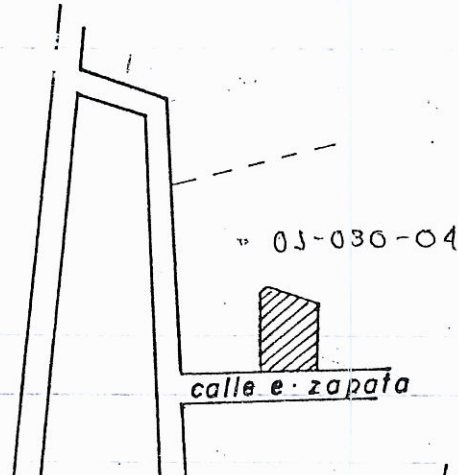
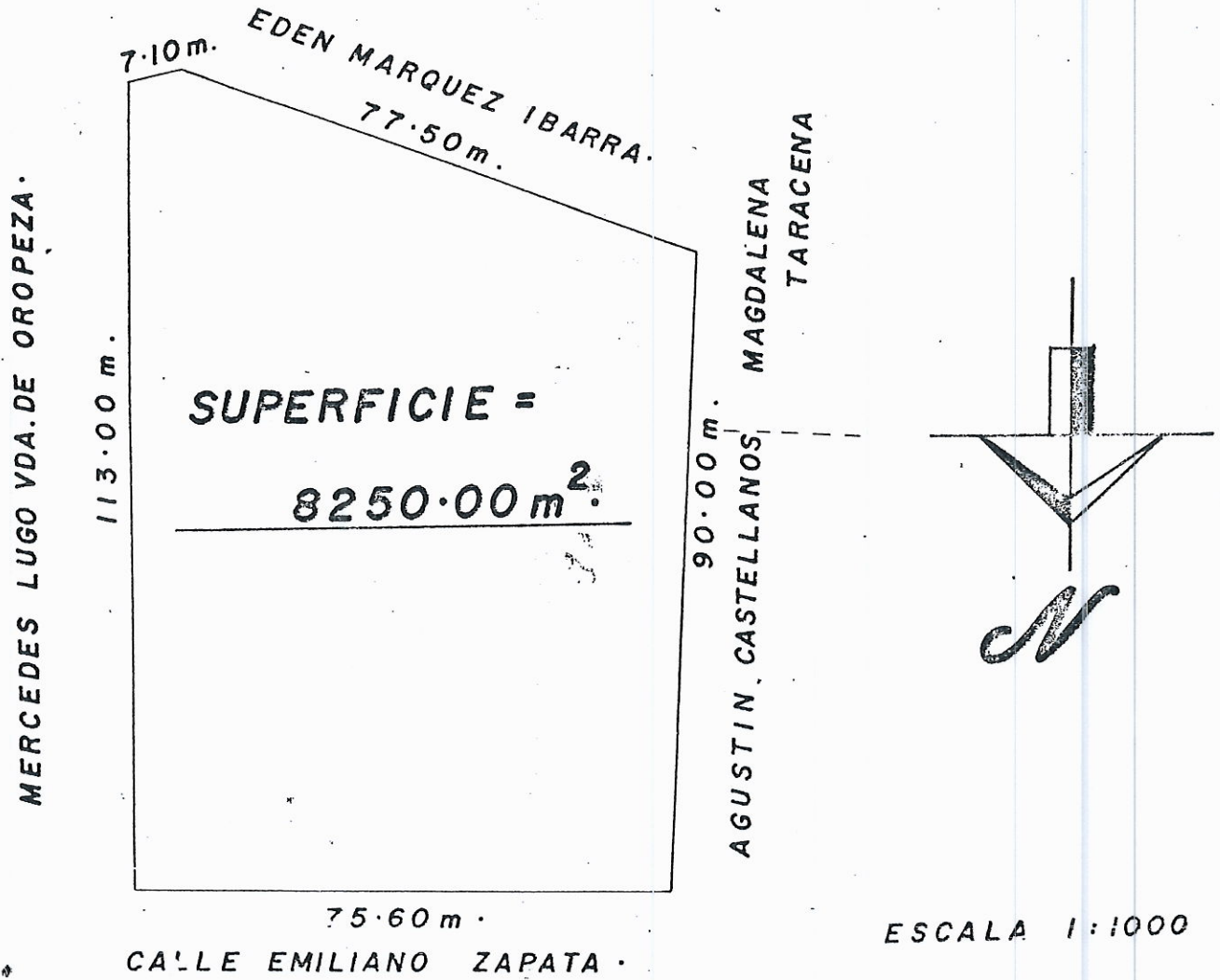
MUNICIPIO JALPA DE MENDEZ TABASCO

CUMPLIENDO LO ORDENADO POR EL ARTICULO 40 DE LA LEY DEL CATASTRO, COMPARECEMOS PARA MANIFESTAR LA OPERACION DE COMPRAVENTA CELEBRADA EN LOS SIGUIENTES TERMINOS.

VENDEDOR ANGEL ALONSO OROPEZA LIGO.COMPRADOR H. AYUNTAMIENTO CONSTITUCIONAL DEL MPIO. DE JALPA DE MENDEZ
TABASCO.NUMERO DE CUENTA 308 CLAVE CATASTRAL 01-030-04POBLACION JALPA DE MENDEZ, TABASCO.UBICACION (CALLE Y NUMERO O RANCH.) CALLE EMILIANO ZAPATA.SUPERFICIE DEL PREDIO 8,250.00 VENDIDA 8,250.00SUPERFICIE DE CONSTRUCCION - - - - M² VENDIDA - - - - M²NORTE 75.60 metros Calle Emiliano Zapata.SUR 77.50 y 7.10 metros con Prop. de Edén Márquez Ibarra.ESTE 113.00 metros con Prop. de Mercedes Lugo Vda. de Oropeza.OESTE 90.00 metros con Prop. de Agustín Castellanos y Magdalena Tara
cera.PALEDES - - - - TECHO(S) - - - - PISO(S) - - - -CULTIVOS - - - -ESCRITURA DE FECHA: NOVIEMBRE 4 DE 1983.- CONTRATO DE COMPRAVENTA.DATOS DE INSCRIPCION: NUMERO - - - - PREDIO - - - -FOLIO - - - - VOLUMEN - - - -IMP PAGADO DEL PRIMERO AL SEXTO DE - - - -

P. E. N. O.

DEL PREDIO URBANO, PROPIEDAD
DEL H. AYUNTAMIENTO CONSTITUCIONAL DEL MUNICIPIO DE JALPA DE MENDEZ,
TABASCO, UBICADO EN LA CALLE EMILIANO ZAPATA,
DE LA CIUDAD DE JALPA DE MENDEZ TABASCO.



[Signature]
ING. FERNANDO FERNANDEZ A

ESCRITURA PUBLICA NUMERO: ~~MIL QUINIENTOS VEINTITRES~~

(1. 5 2 3)

C. RECEPTOR DE RENTAS.
P r e s e n t e .

De conformidad con lo dispuesto por los Artículos 28 y 39 de la Ley de Hacienda del Estado en vigor, me permito rendir a usted por quintuplicado la presente declaración traslativa de dominio, en la forma que sigue:

- 1.-VENDEDOR: SRA. ISABEL MERCEDES OROPEZA LUGO.
- 2.-COMPRADOR: SR. ANGEL ALONSO OROPEZA LUGO.
- 3.-FECHA DE LA ESCRITURA: 9 DE AGOSTO DE 1982.
- 4.-NOMBRE DEL NOTARIO: LIC. JOSE G. DEL AGUILA SANCHEZ.
- 5.-NATURALEZA DEL ACTO: COMPRAVENTA DE PREDIO URBANO.
- 6.-UBICACION DEL INMUEBLE: CALLE "EMILIANO ZAPATA", JALPA DE MENDEZ, TABASCO.
- 7.-ANTECEDENTES DE LA PROPIEDAD: PREDIO (8.232) FOLIO (51) VOLUMEN (31)
- 8.-NUMERO DE CUENTA PREDIAL: JDMU=00308 CLAVE: 01-030-04
- 9.-VALOR GRAVABLE: \$165.000.00
- 10.-VALOR CATASTRAL: \$ 56.450.00
- 11.-LIQUIDACION DEL IMPUESTO: TRASL. DOM. \$4.950.00. = REG. PUBLICO \$2.845.00
EXP. DE TESTIMONIO \$65.00
TOTAL:-----\$7.860.00

Bajo protesta de decir verdad, manifiesto a usted, que el predio de que se trata está al corriente en el pago de sus contribuciones.

A T E N T A M E N T E .

Comalcalco, Tab., a 20 de AGOSTO. de 1982

Lic. JOSE GUADALUPE DEL AGUILA SANCHEZ.
AUSG-440526-001.



Hago constar, que el predio que ampara la cuenta No. 00308 se encuentra al corriente en el pago del impuesto predial, así como que tuve a la vista el documento a que se refiere esta declaración, así como que fueron pagados los derechos correspondientes, según recibos Nos. 102546 expedidos en esta fecha, de acuerdo con la liquidación que antecede.

Comalcalco, Tab., a 9 de SEPTIEMBRE de 1982

EL RECEPTOR DE RENTAS:

JAVIER M. E. VALDIVIA DE DIOS.