



¡Gobierno de Unidad con Esperanza para todos!

**REPORTES SISTEMA DE RECURSOS
FEDERALES TRANSFERIDOS MODULOS:
DESTINO DEL GASTO, EJERCICIO DEL
GASTO E INDICADORES FAIS Y
FORTAMUN
PERIODO: CIERRE DEFINITIVO 2019**



DETALLE PROYECTO

CICLO	TRIMESTRE	FOLIO	FI - CICLO DE RECURSO	FI - RAMO	FI - MODALIDAD	FI - PROGRAMA PRESUPUESTARIO	FI - CICLO DE RECURSO	FI - RAMO	FI - MODALIDAD	FI - PROGRAMA PRESUPUESTARIO	CATEGORIA	MONTO GLOBAL APROBADO	FUENTES FINANCIAMIENTO	NOMBRE	ID ENTIDAD RESPONSABLE	ENTIDAD RESPONSABLE	ID MUNICIPIO RESPONSABLE	MUNICIPIO RESPONSABLE	TIPO PROGRAMA PROYECTO	CLASIFICACION	SUBCLASIFICACION	INSTITUCION EJECUTORA	NUMERO PROYECTO	POBLACION BENEFICIARIA	MUJERES	HOMBRES	BENEFICIARIOS	METAS
2019	5	1481964018497	2019	23	U	83					Proyecto de Inversión	286,469.85	RFI: (616, recurso:2019, financ:21, modificado: prog, pwe:5), RPA, recurso: FEDERALES, REPORTACIONES, SUBSIDIOS Y CONVENIOS), monto:286469.85, modificado:48071.267)	1616-TRABAJOS DE BARRIO Y MANTENIMIENTO DEL TERRENO NATURAL PARA EL REFORZAMIENTO DE LA BASANTE EN LA CALLE FLORES HIDALGO, FONDO PARA MUNICIPIOS PRODUCTORES DE HORTICARBUROS EN REGIONES TERRESTRES (2019)	27	Tabasco	Jalpa de Méndez	Proyecto de Inversión de Infraestructura Económica	Agua y saneamiento Identificar	Sin Identificar	MUNICIPIO DE JALPA DE MENDEZ		0	0	14,626	(Unidad: medida: Metro cubico, meta:1728.0, meta_modificado:1728.0)		
2019	5	1481964018498	2019	23	U	83					Proyecto de Inversión	1,221,519.84	RFI: (616, recurso:2019, financ:21, modificado: prog, pwe:5), RPA, recurso: FEDERALES, REPORTACIONES, SUBSIDIOS Y CONVENIOS), monto:1221519.84, modificado:48071.267)	1633A-RECONSTRUCCION DE CAMINO CON CONCRETO ASFALTADO TRAMO LOS TRES PARA EL MUNICIPIO PARA MUNICIPIOS PRODUCTORES DE HORTICARBUROS EN REGIONES MARITIMAS(2019)	27	Tabasco	Jalpa de Méndez	Proyecto de Inversión de Infraestructura Económica	Urbanización	Sin Identificar	Municipio de Jalpa de Méndez		0	0	522	(Unidad: medida: Metro cuadrado, meta:522.0, meta_modificado:517.0)		
2019	5	1481964018499	2019	23	U	83					Adquisición	32,280.22	RFI: (616, recurso:2019, financ:21, modificado: prog, pwe:5), RPA, recurso: FEDERALES, REPORTACIONES, SUBSIDIOS Y CONVENIOS), monto:32280.22, modificado:2189.4)	1607-ADQUISICION DE MOTOCICLETA PARA LA COORDINACION MUNICIPAL DE PROTECCION CIVIL FONDO PARA MUNICIPIOS PRODUCTORES DE HORTICARBUROS EN REGIONES TERRESTRES (2019)	27	Tabasco	Jalpa de Méndez	Programa de Inversión de Adaptación	Activación Social	Sin Identificar	Municipio de Jalpa de Méndez		0	0	63,326	(Unidad: medida: Piezas, meta:63326.0, meta_modificado:617.0)		
2019	5	1481964018497	2019	23	U	83					Proyecto de Inversión	1,226,245.37	RFI: (616, recurso:2019, financ:21, modificado: prog, pwe:5), RPA, recurso: FEDERALES, REPORTACIONES, SUBSIDIOS Y CONVENIOS), monto:1226245.37, modificado:48071.267)	1633A-REHABILITACION Y MANTENIMIENTO EN TRAMOS AJISAJOS DE CARRITERAS, CAMINOS LOCALES Y CAMINOS ALIMENTADORES DE LA REGION SUR FONDO PARA MUNICIPIOS PRODUCTORES DE HORTICARBUROS EN REGIONES MARITIMAS(2019)	27	Tabasco	Jalpa de Méndez	Proyecto de Inversión de Infraestructura Económica	Urbanización	Sin Identificar	MUNICIPIO DE JALPA DE MENDEZ		0	0	84,336	(Unidad: medida: Metro Cuadrado, meta:84336.0, meta_modificado:268.0)		

[Handwritten signature]

INFORME SOBRE EL EJERCICIO, DESTINO, Y RESULTADOS DE LOS RECURSOS FEDERALES TRANSFERIDOS

SISTEMA DE SEGUIMIENTO DE LOS RECURSOS FEDERALES TRANSFERIDOS

MODULO: DESTINO DEL GASTO

MUNICIPIO: JALPA DE MENDOZA

ENTIDAD: TABASCO

PERIODO: CIERRE DEFINITIVO 2019



FOLIO	DETALLE PROYECTO		AVANCE FINANCIERO						AVANCES FISICOS	FOTOS	ESTATUS	FLUJO	OBSERVACIONES	
	TIPO_GEOREFERENCIA	GEOREFERENCIAS	FECHA_INICIO	FECHA_TERMINO	RECAUDADO	COMPROMETIDO	DEVENGADO	EJERCIDO						PAGADO
TAB19040168263	2	Geo1: Iova, municipio:10, Municipalidad, direccion:Jalpa de Méndez, Tab, México, lon:93.071742, lat:18.7479893, Geo2: Iova, municipio:10, Geo3: Iova, municipio:10, direccion:Carretera de Alamos 1125, Sinza, Ave. 1820, Jalpa de Méndez, Tab, México, lon:93.071742, lat:18.7479893	15-03-2019	15-12-2019	203,396.52	203,396.52	203,396.52	203,396.52	203,396.52	(tipo_obs_administracion numero_contrato:68189, contrato:11520, municipio:10, monto:203396.52, importe_modificado:203396.52)	(1574857)proyecto_INICIO, (1574857)proyecto_FIN, (1574857)proyecto_PROCESO	Terminado	Flujo	OBSERVACIONES - REVISION
TAB19040168263	1	Geo1: Iova, municipio:10, Municipalidad, direccion:Jalpa de Méndez, Tab, México, lon:93.071742, lat:18.7479893	07-11-2019	31-12-2019	1,487,071.26	1,487,071.26	1,487,071.26	1,487,071.26	1,487,071.26	(tipo_obs_administracion direccion: contrato:71271, contrato: contrato:MUNICIPIO DE JALPA DE MENDOZA, monto:1487071.26, importe_modificado:1487071.26)	(1584453)proyecto_INICIO, (1584453)proyecto_FIN, (1584453)proyecto_PROCESO	En Revisión	Validación	Sin observaciones
TAB19040168263	1	Geo1: Iova, municipio:10, Municipalidad, direccion:Jalpa de Méndez, Tab, México, lon:93.071742, lat:18.7479893	02-12-2019	31-12-2019	21,399.40	21,399.40	21,399.40	21,399.40	21,399.40	(tipo_obs_administracion: numero_contrato:2272, contrato:ANGEL VICENTE DE DIOS, contrato:MUNICIPIO DE JALPA DE MENDOZA, monto:21399.4, importe_modificado:21399.4)	(1584453)proyecto_INICIO, (1584453)proyecto_FIN, (1584453)proyecto_PROCESO	En Revisión	Validación	Sin observaciones
TAB19040168267	1	Geo1: Iova, municipio:10, Municipalidad, direccion:Carretera Jalpa de Méndez, Tab, México, lon:93.071742, lat:18.7479893	07-11-2019	31-12-2019	1,485,378.73	1,485,378.73	1,485,378.73	1,485,378.73	1,485,378.73	(tipo_obs_administracion: numero_contrato:2519, contrato:JOSE ANTONIO DE LA FUENTE PULIDO, contrato:MUNICIPIO DE JALPA DE MENDOZA, monto:1485378.73, importe_modificado:1485378.73)	(1584457)proyecto_INICIO, (1584457)proyecto_FIN, (1584457)proyecto_PROCESO	Terminado	Validación	Sin observaciones

[Handwritten signature]



GOBIERNO MUNICIPAL

FOLIO	DETALLE PROYECTO		AVANCE FINANCIERO						ESTATUS	FLUJO	OBSERVACIONES CAPTURISTA	OBSERVACIONES			
	TIPO GEORREFERENCIA	GEORREFERENCIAS	FECHA_INICIO	FECHA_TERMINO	RECAUDADO	COMPROMETIDO	DEVENGADO	EJECUIDO					PAGADO	CONTRATOS	AVANCES FISICOS
TAB19040198509	1	[Geo]: Geo_municipio10, [Geodetic]: Geo_municipio10, [Entidad]: Tabasco, [Municipio]: Jalpa de Méndez, [Código Postal]: 87100, [Código Catastral]: 181747980	02-12-2019	31-12-2019	\$2,192.22	\$2,192.22	\$2,192.22	\$2,192.22	\$2,192.22	[Geo]: [Geo_municipio10], [Entidad]: Tabasco, [Municipio]: Jalpa de Méndez, [Código Postal]: 87100, [Código Catastral]: 181747980	[Entidad]: Tabasco, [Municipio]: Jalpa de Méndez, [Código Postal]: 87100, [Código Catastral]: 181747980	185858/proyecto_INICIO, 185858/proyecto_FIN, 185858/proyecto_PROCE (50)	Terminado	Valido	Observaciones REVISION
TAB19040198577	1	[Geo]: Geo_municipio10, [Geodetic]: Geo_municipio10, [Entidad]: Tabasco, [Municipio]: Jalpa de Méndez, [Código Postal]: 87100, [Código Catastral]: 181747980	02-12-2019	31-12-2019	0.913.00	0.913.00	0.913.00	0.913.00	0.913.00	[Geo]: [Geo_municipio10], [Entidad]: Tabasco, [Municipio]: Jalpa de Méndez, [Código Postal]: 87100, [Código Catastral]: 181747980	[Entidad]: Tabasco, [Municipio]: Jalpa de Méndez, [Código Postal]: 87100, [Código Catastral]: 181747980	185858/proyecto_INICIO, 185858/proyecto_FIN, 185858/proyecto_PROCE (50)	Terminado	Valido	Observaciones REVISION
TAB19040198549	1	[Geo]: Geo_municipio10, [Geodetic]: Geo_municipio10, [Entidad]: Tabasco, [Municipio]: Jalpa de Méndez, [Código Postal]: 87100, [Código Catastral]: 181747980	07-11-2019	31-12-2019	1,195,560.00	1,195,560.00	1,195,560.00	1,195,560.00	1,195,560.00	[Geo]: [Geo_municipio10], [Entidad]: Tabasco, [Municipio]: Jalpa de Méndez, [Código Postal]: 87100, [Código Catastral]: 181747980	[Entidad]: Tabasco, [Municipio]: Jalpa de Méndez, [Código Postal]: 87100, [Código Catastral]: 181747980	185847/proyecto_INICIO, 185847/proyecto_FIN, 185847/proyecto_PROCE (50), 185848/proyecto_PROCE (50)	Terminado	Valido	Observaciones
TAB19040198547	1	[Geo]: Geo_municipio10, [Geodetic]: Geo_municipio10, [Entidad]: Tabasco, [Municipio]: Jalpa de Méndez, [Código Postal]: 87100, [Código Catastral]: 181747980	07-11-2019	31-12-2019	1,980,810.26	1,980,810.26	1,980,810.26	1,980,810.26	1,980,810.26	[Geo]: [Geo_municipio10], [Entidad]: Tabasco, [Municipio]: Jalpa de Méndez, [Código Postal]: 87100, [Código Catastral]: 181747980	[Entidad]: Tabasco, [Municipio]: Jalpa de Méndez, [Código Postal]: 87100, [Código Catastral]: 181747980	185847/proyecto_FIN, 185847/proyecto_INICIO, 185847/proyecto_PROCE (50), 185848/proyecto_PROCE (50)	Terminado	Valido	Observaciones

INFORME SOBRE EL EJERCICIO, DESTINO, Y RESULTADOS DE LOS RECURSOS FEDERALES TRANSFERIDOS

SISTEMA DE SEGUIMIENTO DE LOS RECURSOS FEDERALES TRANSFERIDOS

MÓDULO: DESTINO DEL GASTO

ENTIDAD: TABASCO

PERÍODO: CIERRE DEFINITIVO 2019



DETALLE PROYECTO																												
CICLO	TRIMESTRE	FOLIO	#1 - CICLO DE RECURSO	#1 - RAMO	#1 - MODALIDAD	#1 - PROGRAMA	#2 - CICLO DE RECURSO	#2 - RAMO	#2 - MODALIDAD	#2 - PROGRAMA	CATEGORÍA	MONTO GLOBAL APROBADO	FUENTES FINANCIAMIENTO	NOMBRE	ID ENTIDAD RESPONSABLE	ENTIDAD RESPONSABLE	ID MUNICIPIO RESPONSABLE	MUNICIPIO RESPONSABLE	TIPO PROGRAMA PROYECTO	CLASIFICACION	SUBCLASIFICACION	INSTITUCION EJECUTORA	NUMERO PROYECTO	POBLACION BENEFICIADA	MUJERES	HOMBRES	BENEFICIARIOS	METAS
2019	5	TAB19040168443	2019	33	1	3	2019	33	4	4	Proyecto de Inversión	1,252,191.52	RF1: (Globo, veneno:2019, mmoc:33, modalidad: prog_prea-4, modificado:18111451, mconvenios:18111451, mreportes:18111451, mmodificado: prog_prea4 tipo, mmoc:federales, mreportes:18111451, mconvenios:18111451, mmodificado:747474, mreportes:747474)	MEJORAMIENTO DE LA RED DE ENERGIA ELECTRICA EN MEDIA Y BAJA TENSION EN EL MUNICIPIO DE JALPA DE MENDEZ DEL MUNICIPIO DE JALPA DE MENDEZ - 48871	27	Tab. 10 asco	Jalpa de Méndez	Jalpa de Méndez	Proyecto de Inversión de Infraestructura Social	Urbana Sin Identificar	Municipio de Jalpa de Méndez	Municipio de Jalpa de Méndez	48871	48871	179	161	340	(unidad: medidos, meta:353.0, meta_modificada:353.0)
2019	5	TAB19040168443	2019	33	1	4					Proyecto de Inversión	81,819.42	RF1: (Globo, veneno:2019, mmoc:33, modalidad: prog_prea-4, modificado:150956.18, mconvenios:150956.18)	REABILITACION DE PAVIMENTO CON CONCRETO ASFALTICO EN CAMINO PRINCIPAL - 20590	27	Tab. 10 asco	Jalpa de Méndez	Jalpa de Méndez	Proyecto de Inversión de Infraestructura Social	Transporte Sin Identificar	Municipio de Jalpa de Méndez	Municipio de Jalpa de Méndez	20590	20590	250	27	277	(unidad: medidos, meta:500.0, meta_modificada:500.0)
2019	5	TAB19040164698	2019	33	1	4					Proyecto de Inversión	34,821.44	RF1: (Globo, veneno:2019, mmoc:33, modalidad: prog_prea-4, modificado:34821.44, mconvenios:34821.44)	REABILITACION EN TRAMOS AISLADOS DE CAMINOS LOCALES Y CAMINOS ALIMENTADORES - 25486	27	Tab. 10 asco	Jalpa de Méndez	Jalpa de Méndez	Proyecto de Inversión de Infraestructura Social	Transporte Sin Identificar	Municipio de Jalpa de Méndez	Municipio de Jalpa de Méndez	25486	25486	224	234	458	(unidad: medidos, meta:372.0, meta_modificada:372.0)
2019	5	TAB19040162602	2019	33	1	4					Proyecto de Inversión	228,242.27	RF1: (Globo, veneno:2019, mmoc:33, modalidad: prog_prea-4, modificado:228242.27, mconvenios:228242.27)	CONSTRUCCION DE PROY DE CONCRETO EMPALMADO DE CANTON DE VILLA ALIPIA - 20178	27	Tab. 10 asco	Jalpa de Méndez	Jalpa de Méndez	Proyecto de Inversión de Infraestructura Social	Transporte Sin Identificar	Municipio de Jalpa de Méndez	Municipio de Jalpa de Méndez	20178	20178	2,436	2,364	4,800	(unidad: medidos, meta:350.0, meta_modificada:350.0)

HOLA S DE R

INFORME SOBRE EL EJERCICIO, DESTINO, Y RESULTADOS DE LOS RECURSOS FEDERALES TRANSFERIDOS

SISTEMA DE SEGUIMIENTO DE LOS RECURSOS FEDERALES TRANSFERIDOS

MODULO: DESTINO DEL GASTO

MUNICIPIO: JALPA DE MÉNDEZ

ENTIDAD: TABASCO

PERIODO: CIERRE DEFINITIVO 2019



FOLIO	DETALLE PROYECTO		AVANCE FINANCIERO						AVANCES FISICOS	FOTOS	ESTATUS	FLUJO	OBSERVACIONES			
	TIPO GEOREFERENCIA	GEOREFERENCIAS	FECHA INICIO	FECHA TERMINO	RECAUDADO	COMPROMETIDO	DEVENGADO	EJECUIDO					PAGADO	CONTRATOS	AVANCES FISICOS	FOTOS
TAB19040186485	1	GeoTI: Geo_municipio:10; entidad:3; direccion:JE VAL CARRERA JALPA DE MENDEZ CIUDAD JALPA DE MENDEZ CENTRO, 85200 JALPA DE MENDEZ, JALPA DE MENDEZ, TABASCO ENTRE CALLE BENITUAÑO Y PAVONA, CALLE MARIA MOSELES Y PAVONA, CALLE JUAN ALDAMA LA OBRA SE LOCALIZA EN LA COLONIA CONT. (HRS:8329732; INCI:17671467)	07-05-2019	30-09-2019	774,076.51	774,076.51	774,076.51	774,076.51	774,076.51	774,076.51	GeoTI: Geo_municipio:10; entidad:3; direccion:JE VAL CARRERA JALPA DE MENDEZ CIUDAD JALPA DE MENDEZ CENTRO, 85200 JALPA DE MENDEZ, JALPA DE MENDEZ, TABASCO ENTRE CALLE BENITUAÑO Y PAVONA, CALLE MARIA MOSELES Y PAVONA, CALLE JUAN ALDAMA LA OBRA SE LOCALIZA EN LA COLONIA CONT. (HRS:8329732; INCI:17671467)	(162452)proyecto_INICIO, (162452)proyecto_FIN, (162452)proyecto_PROCE SO, (162452)proyecto_FIN, (162452)proyecto_PROCE SO	En Ejecución	Validad o avances	Sin observaciones	Sin observaciones
TAB19040160732	1	GeoTI: Geo_municipio:10; entidad:3; direccion:JE VAL CARRERA JALPA DE MENDEZ CIUDAD JALPA DE MENDEZ CENTRO, 85200 JALPA DE MENDEZ, JALPA DE MENDEZ, TABASCO ENTRE CALLE BENITUAÑO Y PAVONA, CALLE MARIA MOSELES Y PAVONA, CALLE JUAN ALDAMA LA OBRA SE LOCALIZA EN EL EJIDO EL CARMEN POR EL POBLADO IQUINUAPA Y LA. (HRS:831529597; INCI:1713441957)	01-11-2019	30-11-2019	1,590,505.18	1,590,505.18	1,590,505.18	1,590,505.18	1,590,505.18	1,590,505.18	GeoTI: Geo_municipio:10; entidad:3; direccion:JE VAL CARRERA JALPA DE MENDEZ CIUDAD JALPA DE MENDEZ CENTRO, 85200 JALPA DE MENDEZ, JALPA DE MENDEZ, TABASCO ENTRE CALLE BENITUAÑO Y PAVONA, CALLE MARIA MOSELES Y PAVONA, CALLE JUAN ALDAMA LA OBRA SE LOCALIZA EN EL EJIDO EL CARMEN POR EL POBLADO IQUINUAPA Y LA. (HRS:831529597; INCI:1713441957)	(162452)proyecto_INICIO, (162452)proyecto_FIN, (162452)proyecto_PROCE SO, (162452)proyecto_FIN, (162452)proyecto_PROCE SO	En Ejecución	Validad o avances	Sin observaciones	Sin observaciones
TAB19040166850	1	GeoTI: Geo_municipio:10; entidad:3; direccion:JE VAL CARRERA JALPA DE MENDEZ CIUDAD JALPA DE MENDEZ CENTRO, 85200 JALPA DE MENDEZ, JALPA DE MENDEZ, TABASCO ENTRE CALLE BENITUAÑO Y PAVONA, CALLE MARIA MOSELES Y PAVONA, CALLE JUAN ALDAMA LA OBRA SE LOCALIZA EN EL EJIDO EL CARMEN POR EL POBLADO IQUINUAPA Y LA. (HRS:831529597; INCI:1713441957)	02-12-2019	16-12-2019	34,384.11	34,384.11	34,384.11	34,384.11	34,384.11	34,384.11	GeoTI: Geo_municipio:10; entidad:3; direccion:JE VAL CARRERA JALPA DE MENDEZ CIUDAD JALPA DE MENDEZ CENTRO, 85200 JALPA DE MENDEZ, JALPA DE MENDEZ, TABASCO ENTRE CALLE BENITUAÑO Y PAVONA, CALLE MARIA MOSELES Y PAVONA, CALLE JUAN ALDAMA LA OBRA SE LOCALIZA EN EL EJIDO EL CARMEN POR EL POBLADO IQUINUAPA Y LA. (HRS:831529597; INCI:1713441957)	(162452)proyecto_INICIO, (162452)proyecto_FIN, (162452)proyecto_PROCE SO, (162452)proyecto_FIN, (162452)proyecto_PROCE SO	En Ejecución	Validad o avances	Sin observaciones	Sin observaciones
TAB19040163002	1	GeoTI: Geo_municipio:10; entidad:3; direccion:JE VAL CARRERA JALPA DE MENDEZ CIUDAD JALPA DE MENDEZ CENTRO, 85200 JALPA DE MENDEZ, JALPA DE MENDEZ, TABASCO ENTRE CALLE BENITUAÑO Y PAVONA, CALLE MARIA MOSELES Y PAVONA, CALLE JUAN ALDAMA LA OBRA SE LOCALIZA EN EL EJIDO EL CARMEN POR EL POBLADO IQUINUAPA Y LA. (HRS:831529597; INCI:1713441957)	01-11-2019	16-11-2019	226,815.61	226,815.61	226,815.61	226,815.61	226,815.61	226,815.61	GeoTI: Geo_municipio:10; entidad:3; direccion:JE VAL CARRERA JALPA DE MENDEZ CIUDAD JALPA DE MENDEZ CENTRO, 85200 JALPA DE MENDEZ, JALPA DE MENDEZ, TABASCO ENTRE CALLE BENITUAÑO Y PAVONA, CALLE MARIA MOSELES Y PAVONA, CALLE JUAN ALDAMA LA OBRA SE LOCALIZA EN EL EJIDO EL CARMEN POR EL POBLADO IQUINUAPA Y LA. (HRS:831529597; INCI:1713441957)	(163002)proyecto_INICIO, (163002)proyecto_FIN, (163002)proyecto_PROCE SO, (163002)proyecto_FIN, (163002)proyecto_PROCE SO	En Ejecución	Validad o avances	Sin observaciones	Sin observaciones

INFORME SOBRE EL EJERCICIO, DESTINO, Y RESULTADOS DE LOS RECURSOS FEDERALES TRANSFERIDOS

SISTEMA DE SEGUIMIENTO DE LOS RECURSOS FEDERALES TRANSFERIDOS
 MÓDULO: DESTINO DEL GASTO
 MUNICIPIO: JALPA DE MÉDNEZ
 ENTIDAD: TABASCO
 PERÍODO: CIERRE DEFINITIVO 2019



DETALLE PROYECTO																											
CICLO	TRIMESTRE	FOLIO	01 CICLO DE RECURSO	01 RAMO	01 MODALIDAD	01 PROGRAMA PRESUPUESTARIO	02 CICLO DE RECURSO	02 RAMO	02 MODALIDAD	02 PROGRAMA PRESUPUESTARIO	CATEGORIA	MONTO GLOBAL APROBADO	FUENTES FINANCIAMIENTO	NOMBRE	ID ENTIDAD RESPONSABLE	ID MUNICIPIO RESPONSABLE	MUNICIPIO RESPONSABLE	TPO. PROGRAMA PROYECTO	CLASIFICACION	SUBCLASIFICACION	INSTITUCION EJECUTORA	NUMERO PROYECTO	POBLACION BENEFICIADA	MUJERES	HOMBRES	BENEFICIARIOS	METAS
2019	5	7451940163009	2019	33	1	4	4				Proyecto de Inversión	203,669.03	011 (646), veneno:2019, memo:33, modalidad: prog_jreax4, tipo_recurso:FEDERALES, APORTACIONES, SUBSIDIOS Y CONVENIOS, memo:203693.03, modificado:203693.03	CONSTRUCCION DE BASE HIDRAULICA CON GRAVA DE REVESTIMIENTO DE 1/2 A FINES ENTRADA LOS MULLOS Y ENTRADA NOTIBENTU - 20486	27	10	Jalpa de Méndez	Jalpa de Méndez	Proyecto de Inversión de Infraestructura Social	Transporte y Vivienda	Si Identificar	MUNICIPIO DE JALPA DE MEDNEZ	226809	688	62	0	0 (meta: (unidad_medida:Metros Cuadrados, meta:226), meta_modificada:226)
2019	5	7451940163074	2019	33	1	4	4				Proyecto de Inversión	532,682.70	011 (646), veneno:2019, memo:33, tipo_recurso:FEDERALES, APORTACIONES, SUBSIDIOS Y CONVENIOS, memo:32692.70, modificado:327003.107	CONSTRUCCION DE CAMINO CON CONCRETO ASFALTICO EN CALLE TRAMO LA TELESECUNDARIA - 203887	27	10	Jalpa de Méndez	Jalpa de Méndez	Proyecto de Inversión de Infraestructura Social	Transporte y Vivienda	Si Identificar	MUNICIPIO DE JALPA DE MEDNEZ	226875	1,245	1,214	0	0 (meta: (unidad_medida:Metros Cuadrados, meta:24), meta_modificada:24.0)
2019	5	7451940164332	2019	33	1	4	4				Proyecto de Inversión	564,916.45	011 (646), veneno:2019, memo:33, tipo_recurso:FEDERALES, APORTACIONES, SUBSIDIOS Y CONVENIOS, memo:46116.45, modificado:472003.803	CONSTRUCCION DE BASE HIDRAULICA CON GRAVA DE REVESTIMIENTO DE 1/2 - 20428	27	10	Jalpa de Méndez	Jalpa de Méndez	Proyecto de Inversión de Infraestructura Social	Transporte y Vivienda	Si Identificar	MUNICIPIO DE JALPA DE MEDNEZ	250403	918	881	0	0 (meta: (unidad_medida:Metros Cuadrados, meta:240), meta_modificada:240)
2019	5	7451940165785	2019	33	1	4	4				Proyecto de Inversión	167,114.09	011 (646), veneno:2019, memo:33, tipo_recurso:FEDERALES, APORTACIONES, SUBSIDIOS Y CONVENIOS, memo:101114.09, modificado:1003.303	CONSTRUCCION DE TECHO FRÍE EN ESCUELA JALPA - 20166	27	10	Jalpa de Méndez	Jalpa de Méndez	Proyecto de Inversión de Infraestructura Social	Vivienda	Si Identificar	MUNICIPIO DE JALPA DE MEDNEZ	207648	3	3	0	0 (meta: (unidad_medida:Metros Cuadrados, meta:240), meta_modificada:240)

[Handwritten signature]

INFORME SOBRE EL EJERCICIO, DESTINO, Y RESULTADOS DE LOS RECURSOS FEDERALES TRANSFERIDOS

SISTEMA DE SEGUIMIENTO DE LOS RECURSOS FEDERALES TRANSFERIDOS

MODULO: DESTINO DEL GASTO

MUNICIPIO: JALPA DE MENDEZ

ENTIDAD: TABASCO

PERIODO: CIERRE DEFINITIVO 2019



FOLIO	DETALLE_PROYECTO		AVANCE_FINANCERO						AVANCES_FISICOS	FOTOS	ESTATU	FLUJO	OBSERVACIONES		
	TPO_GEOREFERENCIA	GEOREFERENCIAS	FECHA_INICIO	FECHA_TERMINO	RECABUDADO	COMPROMETIDO	DEVENGADO	EFERCIDO					PAGADO	CONTRATOS	AVANCES_FISICOS
TAB19046162088	1	Geo1: Sev_municipio10; Seccion417; direccion: EJ VAL RA, HUAPACAL 2DA SECCION PUNTA BRAVA RANCHERIA HUAPACAL 2DA SECCION PUNTA BRAVA RANCHERIA HUAPACAL 2DA SECCION PUNTA BRAVA, JALPA DE MENDEZ TABASCO ENTRE CARRETERA AMATITAN Y CARRETERA CARRETERA RANCHERIA GREGORIO MENDEZ LA OBRA SE LOCAL, INC-SL3779941 INC-48.17428154, INC-18922481	26-10-2019	30-10-2019	203,899.03	203,899.03	203,899.03	203,899.03	203,899.03	Geo1: Sev_municipio10; direccion: EJ VAL RA, HUAPACAL 2DA SECCION PUNTA BRAVA RANCHERIA HUAPACAL 2DA SECCION PUNTA BRAVA, JALPA DE MENDEZ TABASCO ENTRE CARRETERA AMATITAN Y CARRETERA CARRETERA RANCHERIA GREGORIO MENDEZ LA OBRA SE LOCAL, INC-SL3779941 INC-48.17428154, INC-18922481	Format: (unidad_medida:Obra, importe:1.26)	En Ejecucion	Validad o avances	Sin observaciones	Sin observaciones
TAB19046163074	1	Geo1: Sev_municipio10; Seccion417; direccion: EJ VAL RA, HUAPACAL 2DA SECCION PUNTA BRAVA RANCHERIA HUAPACAL 2DA SECCION PUNTA BRAVA, JALPA DE MENDEZ TABASCO ENTRE CARRETERA AMATITAN Y CARRETERA CARRETERA RANCHERIA GREGORIO MENDEZ LA OBRA SE LOCAL, INC-SL3779941 INC-48.17428154, INC-18922481	01-11-2019	01-11-2019	907,259.13	907,259.13	907,259.13	907,259.13	907,259.13	Geo1: Sev_municipio10; direccion: EJ VAL RA, HUAPACAL 2DA SECCION PUNTA BRAVA RANCHERIA HUAPACAL 2DA SECCION PUNTA BRAVA, JALPA DE MENDEZ TABASCO ENTRE CARRETERA AMATITAN Y CARRETERA CARRETERA RANCHERIA GREGORIO MENDEZ LA OBRA SE LOCAL, INC-SL3779941 INC-48.17428154, INC-18922481	Format: (unidad_medida:Obra, importe:254.0)	En Ejecucion	Validad o avances	Sin observaciones	Sin observaciones
TAB19046164653	1	Geo1: Sev_municipio10; Seccion417; direccion: EJ VAL RA, HUAPACAL 2DA SECCION PUNTA BRAVA RANCHERIA HUAPACAL 2DA SECCION PUNTA BRAVA, JALPA DE MENDEZ TABASCO ENTRE CARRETERA AMATITAN Y CARRETERA CARRETERA RANCHERIA GREGORIO MENDEZ LA OBRA SE LOCAL, INC-SL3779941 INC-48.17428154, INC-18922481	01-12-2019	26-12-2019	547,263.86	547,263.86	547,263.86	547,263.86	547,263.86	Geo1: Sev_municipio10; direccion: EJ VAL RA, HUAPACAL 2DA SECCION PUNTA BRAVA RANCHERIA HUAPACAL 2DA SECCION PUNTA BRAVA, JALPA DE MENDEZ TABASCO ENTRE CARRETERA AMATITAN Y CARRETERA CARRETERA RANCHERIA GREGORIO MENDEZ LA OBRA SE LOCAL, INC-SL3779941 INC-48.17428154, INC-18922481	Format: (unidad_medida:Obra, importe:254.0)	En Ejecucion	Validad o avances	Sin observaciones	Sin observaciones
TAB19046167761	1	Geo1: Sev_municipio10; Seccion417; direccion: EJ VAL RA, HUAPACAL 2DA SECCION PUNTA BRAVA RANCHERIA HUAPACAL 2DA SECCION PUNTA BRAVA, JALPA DE MENDEZ TABASCO ENTRE CARRETERA AMATITAN Y CARRETERA CARRETERA RANCHERIA GREGORIO MENDEZ LA OBRA SE LOCAL, INC-SL3779941 INC-48.17428154, INC-18922481	01-12-2019	25-12-2019	97,688.53	97,688.53	97,688.53	97,688.53	97,688.53	Geo1: Sev_municipio10; direccion: EJ VAL RA, HUAPACAL 2DA SECCION PUNTA BRAVA RANCHERIA HUAPACAL 2DA SECCION PUNTA BRAVA, JALPA DE MENDEZ TABASCO ENTRE CARRETERA AMATITAN Y CARRETERA CARRETERA RANCHERIA GREGORIO MENDEZ LA OBRA SE LOCAL, INC-SL3779941 INC-48.17428154, INC-18922481	Format: (unidad_medida:Obra, importe:24.0)	En Ejecucion	Validad o avances	Sin observaciones	Sin observaciones

[Handwritten signature]

HOJA 8 DE 88



DETALLE PROYECTO

CICLO	TRIMESTRE	FOLIO	FI - CICLO DE RECORSO	FI - RAMO	FI - MODALIDAD	FI - PROGRAMA	FI - CICLO DE RECORSO	FI - RAMO	FI - MODALIDAD	FI - PROGRAMA	CATEGORIA	MONTO - GLOBAL APROBADO	FUENTES - FINANCIAMIENTO	NOMBRE	ID - ENTIDAD RESPONSABLE	ENTIDAD RESPONSABLE	ID - MUNICIPIO RESPONSABLE	MUNICIPIO RESPONSABLE	MUNICIPIO RESPONSABLE	TIPO PROGRAMA PROYECTO	CLASIFICACION	SUBCLASIFICACION	INSTITUCION EJECUTORA	NUMERO PROYECTO	POBLACION BENEFICIADA	MUJERES	HOMBRES	BENEFICIARIOS	METAS
2019	5	TAB19A0164270	2019	33	4	4	4	4	4	4	Proyecto de Inversión	427,123.06 (FI: 0406, recurso:2019, memo:33, tipo_recurso:FEDERALES (APORTACIONES, SUBSIDIOS Y CONVENIOS); monto:427,123.06, modificado:426951.03)	AMPLIACION A LA RED DE DISTRIBUCION DE ENERGIA ELECTRICA EN MEDIA SALA TENSION, TRAMO LA ESPERANZA-246957	27	Tabasco	Jalpa de Méndez	10	Jalpa de Méndez	Municipio de Jalpa de Méndez	Proyecto de Inversión de Infraestructura Social	Urbanización	Sin Identificar	Municipio de Jalpa de Méndez	246957	373	354	0 (meta: (unidad_medida:Otra, meta:0, meta_modificada:0))		
2019	5	TAB19A0164271	2019	33	4	4	4	4	4	4	Proyecto de Inversión	1,371,714.00 (FI: 0406, recurso:2019, memo:33, tipo_recurso:FEDERALES (APORTACIONES, SUBSIDIOS Y CONVENIOS); monto:1,371,714.00, modificado:1355433.93)	CONSTRUCCION DE BASE HIDRAULICA EN PLAZA VIDALGO ZA ETANA-252706	27	Tabasco	Jalpa de Méndez	10	Jalpa de Méndez	Municipio de Jalpa de Méndez	Proyecto de Inversión de Infraestructura Social	Transporte y Movilidad	Sin Identificar	Municipio de Jalpa de Méndez	252706	8,106	7,289	0 (meta: (unidad_medida:Metros Cuadrados, meta:0, meta_modificada:0))		
2019	5	TAB19A0164271	2019	33	4	4	4	4	4	4	Proyecto de Inversión	230,029.27 (FI: 0406, recurso:2019, memo:33, tipo_recurso:FEDERALES (APORTACIONES, SUBSIDIOS Y CONVENIOS); monto:230,029.27, modificado:192,029.27)	CONSTRUCCION DE BASE HIDRAULICA CON GRAVADURAS TIPO-22068	27	Tabasco	Jalpa de Méndez	10	Jalpa de Méndez	Municipio de Jalpa de Méndez	Proyecto de Inversión de Infraestructura Social	Transporte y Movilidad	Sin Identificar	Municipio de Jalpa de Méndez	230029	435	500	0 (meta: (unidad_medida:Metros Cuadrados, meta:0, meta_modificada:0))		
2019	5	TAB19A0164271	2019	33	4	4	4	4	4	4	Proyecto de Inversión	10,540.88 (FI: 0406, recurso:2019, memo:33, tipo_recurso:FEDERALES (APORTACIONES, SUBSIDIOS Y CONVENIOS); monto:10,540.88, modificado:1006.07)	REHABILITACION EN TRAMOS AJLADOS DE CAMINOS LOCALES Y CAMINOS AJLADOS-22660	27	Tabasco	Jalpa de Méndez	10	Jalpa de Méndez	Municipio de Jalpa de Méndez	Proyecto de Inversión de Infraestructura Social	Transporte y Movilidad	Sin Identificar	Municipio de Jalpa de Méndez	22660	825	744	0 (meta: (unidad_medida:Metros Cuadrados, meta:0, meta_modificada:0))		

[Handwritten signature]

[Handwritten signature]

FOLIO	DETALLE_PROYECTO		AVANCE_FINANCERO					ESTATUS	FLUJO	OBSERVACIONES							
	TIPO_GEOFERENCIA	GEORREFERENCIAS	FECHA_INICIO	FECHA_TERMINO	RECAUDADO	COMPROMETIDO	DEVENGADO			EJERCIDO	PAADO	CONTRATOS	AVANCES_FISICOS	FOTOS	ESTATUS	FLUJO	OBSERVACIONES - CAPTURISTA
1781940164276	1	[Geo1: [Geo_municipio:1544, direccion:3, direccion:3, direccion:3] VAL RANCHERA RIVERA ALTA, E2025 RIBERA ALTA, JALPA DE MENDEZ TABASCO MUNICIPIO: JALPA DE MENDEZ TABASCO ENTIDAD: TABASCO] [Geo2: [Geo_municipio:2682, direccion:3, direccion:3, direccion:3] VAL RANCHERA RIVERA ALTA, E2025 RIBERA ALTA, JALPA DE MENDEZ TABASCO MUNICIPIO: JALPA DE MENDEZ TABASCO ENTIDAD: TABASCO] [Geo3: [Geo_municipio:1447, direccion:3, direccion:3, direccion:3] VAL RANCHERA RIVERA ALTA, E2025 RIBERA ALTA, JALPA DE MENDEZ TABASCO MUNICIPIO: JALPA DE MENDEZ TABASCO ENTIDAD: TABASCO] [Geo4: [Geo_municipio:1544, direccion:3, direccion:3, direccion:3] VAL RANCHERA RIVERA ALTA, E2025 RIBERA ALTA, JALPA DE MENDEZ TABASCO MUNICIPIO: JALPA DE MENDEZ TABASCO ENTIDAD: TABASCO] [Geo5: [Geo_municipio:1544, direccion:3, direccion:3, direccion:3] VAL RANCHERA RIVERA ALTA, E2025 RIBERA ALTA, JALPA DE MENDEZ TABASCO MUNICIPIO: JALPA DE MENDEZ TABASCO ENTIDAD: TABASCO]	15-12-2019		425,957.03	425,957.03	425,957.03	425,957.03	425,957.03	425,957.03	CONTRATOS	(=sum([Cantidad_medidas,Otros_medidas]*3.0))	[164276]proyecto_FIN, [164276]proyecto_FIN, [164276]proyecto_FIN, [164276]proyecto_FIN, [164276]proyecto_FIN, [164276]proyecto_FIN, [164276]proyecto_FIN, [164276]proyecto_FIN	En Ejercicio	Validez o anulación	Sin observaciones	Sin observaciones
17819401646142	1	[Geo1: [Geo_municipio:15, direccion:3, direccion:3, direccion:3] VAL CUAJALPA DE MENDEZ, JALPA DE MENDEZ TABASCO MUNICIPIO: JALPA DE MENDEZ TABASCO ENTIDAD: TABASCO] [Geo2: [Geo_municipio:1502, direccion:3, direccion:3, direccion:3] VAL CUAJALPA DE MENDEZ, JALPA DE MENDEZ TABASCO MUNICIPIO: JALPA DE MENDEZ TABASCO ENTIDAD: TABASCO] [Geo3: [Geo_municipio:1502, direccion:3, direccion:3, direccion:3] VAL CUAJALPA DE MENDEZ, JALPA DE MENDEZ TABASCO MUNICIPIO: JALPA DE MENDEZ TABASCO ENTIDAD: TABASCO] [Geo4: [Geo_municipio:1502, direccion:3, direccion:3, direccion:3] VAL CUAJALPA DE MENDEZ, JALPA DE MENDEZ TABASCO MUNICIPIO: JALPA DE MENDEZ TABASCO ENTIDAD: TABASCO] [Geo5: [Geo_municipio:1502, direccion:3, direccion:3, direccion:3] VAL CUAJALPA DE MENDEZ, JALPA DE MENDEZ TABASCO MUNICIPIO: JALPA DE MENDEZ TABASCO ENTIDAD: TABASCO]	25-11-2019		1,505,543.98	1,505,543.98	1,505,543.98	1,505,543.98	1,505,543.98	1,505,543.98	CONTRATOS	(=sum([Cantidad_medidas,Otros_medidas]*3.0))	[164614]proyecto_FIN, [164614]proyecto_FIN, [164614]proyecto_FIN, [164614]proyecto_FIN, [164614]proyecto_FIN, [164614]proyecto_FIN, [164614]proyecto_FIN, [164614]proyecto_FIN, [164614]proyecto_FIN, [164614]proyecto_FIN, [164614]proyecto_FIN, [164614]proyecto_FIN, [164614]proyecto_FIN	En Ejercicio	Validez o anulación	Sin observaciones	Sin observaciones
1781940164621	1	[Geo1: [Geo_municipio:15, direccion:3, direccion:3, direccion:3] VAL CUAJALPA DE MENDEZ, JALPA DE MENDEZ TABASCO MUNICIPIO: JALPA DE MENDEZ TABASCO ENTIDAD: TABASCO] [Geo2: [Geo_municipio:1502, direccion:3, direccion:3, direccion:3] VAL CUAJALPA DE MENDEZ, JALPA DE MENDEZ TABASCO MUNICIPIO: JALPA DE MENDEZ TABASCO ENTIDAD: TABASCO] [Geo3: [Geo_municipio:1502, direccion:3, direccion:3, direccion:3] VAL CUAJALPA DE MENDEZ, JALPA DE MENDEZ TABASCO MUNICIPIO: JALPA DE MENDEZ TABASCO ENTIDAD: TABASCO] [Geo4: [Geo_municipio:1502, direccion:3, direccion:3, direccion:3] VAL CUAJALPA DE MENDEZ, JALPA DE MENDEZ TABASCO MUNICIPIO: JALPA DE MENDEZ TABASCO ENTIDAD: TABASCO] [Geo5: [Geo_municipio:1502, direccion:3, direccion:3, direccion:3] VAL CUAJALPA DE MENDEZ, JALPA DE MENDEZ TABASCO MUNICIPIO: JALPA DE MENDEZ TABASCO ENTIDAD: TABASCO]	25-11-2019		231,062.99	231,062.99	231,062.99	231,062.99	231,062.99	231,062.99	CONTRATOS	(=sum([Cantidad_medidas,Otros_medidas]*3.0))	[164621]proyecto_FIN, [164621]proyecto_FIN, [164621]proyecto_FIN, [164621]proyecto_FIN, [164621]proyecto_FIN, [164621]proyecto_FIN, [164621]proyecto_FIN, [164621]proyecto_FIN, [164621]proyecto_FIN, [164621]proyecto_FIN, [164621]proyecto_FIN, [164621]proyecto_FIN, [164621]proyecto_FIN	En Ejercicio	Validez o anulación	Sin observaciones	Sin observaciones
1781940164761	1	[Geo1: [Geo_municipio:19, direccion:3, direccion:3, direccion:3] VAL HERMOSILLO GALIANA IBA, JALPA DE MENDEZ TABASCO MUNICIPIO: JALPA DE MENDEZ TABASCO ENTIDAD: TABASCO] [Geo2: [Geo_municipio:19, direccion:3, direccion:3, direccion:3] VAL HERMOSILLO GALIANA IBA, JALPA DE MENDEZ TABASCO MUNICIPIO: JALPA DE MENDEZ TABASCO ENTIDAD: TABASCO] [Geo3: [Geo_municipio:19, direccion:3, direccion:3, direccion:3] VAL HERMOSILLO GALIANA IBA, JALPA DE MENDEZ TABASCO MUNICIPIO: JALPA DE MENDEZ TABASCO ENTIDAD: TABASCO] [Geo4: [Geo_municipio:19, direccion:3, direccion:3, direccion:3] VAL HERMOSILLO GALIANA IBA, JALPA DE MENDEZ TABASCO MUNICIPIO: JALPA DE MENDEZ TABASCO ENTIDAD: TABASCO] [Geo5: [Geo_municipio:19, direccion:3, direccion:3, direccion:3] VAL HERMOSILLO GALIANA IBA, JALPA DE MENDEZ TABASCO MUNICIPIO: JALPA DE MENDEZ TABASCO ENTIDAD: TABASCO]	16-12-2019		19,006.07	19,006.07	19,006.07	19,006.07	19,006.07	19,006.07	CONTRATOS	(=sum([Cantidad_medidas,Otros_medidas]*3.0))	[164761]proyecto_FIN, [164761]proyecto_FIN, [164761]proyecto_FIN, [164761]proyecto_FIN, [164761]proyecto_FIN, [164761]proyecto_FIN, [164761]proyecto_FIN, [164761]proyecto_FIN, [164761]proyecto_FIN, [164761]proyecto_FIN, [164761]proyecto_FIN, [164761]proyecto_FIN, [164761]proyecto_FIN	En Ejercicio	Validez o anulación	Sin observaciones	Sin observaciones

(Handwritten signature)

INFORME SOBRE EL EJERCICIO, DESTINO Y RESULTADOS DE LOS RECURSOS FEDERALES TRANSFERIDOS

SISTEMA DE SEGUIMIENTO DE LOS RECURSOS FEDERALES TRANSFERIDOS
 MODULO: DESTINO DEL GASTO
 MUNICIPIO: JALPA DE MENDEZ
 ENTIDAD: TABASCO
 PERIODO: CIERRE DEFINITIVO 2019



DETALLE PROYECTO

CICLO	TRIMESTRE	FOLIO	III. CICLO DE RECURSO	II. RAMO	II.1. MODALIDAD	II. PROGRAMA PRESUPUESTARIO	II. CICLO DE RECURSO	II. RAMO	II.1. MODALIDAD	II. PROGRAMA PRESUPUESTARIO	CATEGORIA	MONTO GLOBAL APROBADO	FUENTES FINANCIAMIENTO	NOMBRE	ID. ENTIDAD RESPONSABLE	ID. ENTIDAD RESPONSABLE	ID. MUNICIPIO RESPONSABLE	MUNICIPIO RESPONSABLE	TIPO PROGRAMA PROYECTO	CLASIFICACION	SUBCLASIFICACION	INSTITUCION EJECUTORA	NUMERO PROYECTO	POBLACION BENEFICIARIA	MUJERES	HOMBRES	BENEFICIARIOS	METAS	
2019	5	TAB1904016471	2019	03	1	4	4	4	4	Proyecto de Inversión	287,338.96	(F): (tdto_recurso:2019, recurso: municipal, prog_per:4, APORTACIONES SUBSIDIOS Y CONVENCIONES), monto:287338.96, modificado:27796.72)	REABILITACION DE CAMINO SACA COSECHA CON GRAVA DE 1.12 - 25387	27	Jalisco	Jalisco	Jalisco de Méndez	Municipio de Jalpa de Méndez	Proyecto de Inversión de Infraestructura Social	Otros Proyectos	Sin Identificar	Municipio de Jalpa de Méndez	2519613	259	328	0	0	0	(meta: (entidad_medidas:Medidas_basica_mont:1300, meta_modificada:1300,)
2019	5	TAB19040164280	2019	03	1	4	4	4	4	Proyecto de Inversión	54,714.70	(F): (tdto_recurso:2019, recurso: municipal, prog_per:4, APORTACIONES SUBSIDIOS Y CONVENCIONES), monto:54714.70, modificado:54162.77)	CONSTRUCCION DE BASE HERRAJUICA CON GRAVA DE 1.12 - 25387	27	Jalisco	Jalisco	Jalisco de Méndez	Municipio de Jalpa de Méndez	Proyecto de Inversión de Infraestructura Social	Transportes y Utilidades	Sin Identificar	Municipio de Jalpa de Méndez	2529875	401	932	0	0	0	(meta: (entidad_medidas:Medidas_basica_mont:571, meta_modificada:571,)
2019	5	TAB19040162528	2019	03	1	4	4	4	4	Proyecto de Inversión	511,674.83	(F): (tdto_recurso:2019, recurso: municipal, prog_per:4, APORTACIONES SUBSIDIOS Y CONVENCIONES), monto:511674.83, modificado:507042.2)	REABILITACION DE LA BASE HERRAJUICA CON GRAVA DE REVESTIMIENTO DE 1/2 PULGADAS A FINOS EN DIVERSAS CALLES - 14015	27	Jalisco	Jalisco	Jalisco de Méndez	Municipio de Jalpa de Méndez	Proyecto de Inversión de Infraestructura Social	Transportes y Utilidades	Sin Identificar	Municipio de Jalpa de Méndez	1421913	1,473	1,442	0	0	0	(meta: (entidad_medidas:Medidas_basica_mont:472, meta_modificada:472,)
2019	5	TAB19040162516	2019	03	1	4	4	4	4	Proyecto de Inversión	220,680.00	(F): (tdto_recurso:2019, recurso: municipal, prog_per:4, APORTACIONES SUBSIDIOS Y CONVENCIONES), monto:220680.00, modificado:218642.2)	CONSTRUCCION DE BASE HERRAJUICA EN TRAMOS - 20024	27	Jalisco	Jalisco	Jalisco de Méndez	Municipio de Jalpa de Méndez	Proyecto de Inversión de Infraestructura Social	Transportes y Utilidades	Sin Identificar	Municipio de Jalpa de Méndez	2082413	1,204	1,472	0	0	0	(meta: (entidad_medidas:Medidas_basica_mont:315,2, meta_modificada:315,2,)

INFORME SOBRE EL EJERCICIO, DESTINO, Y RESULTADOS DE LOS RECURSOS FEDERALES TRANSFERIDOS

SISTEMA DE SEGUIMIENTO DE LOS RECURSOS FEDERALES TRANSFERIDOS
 MÓDULO: DESTINO DEL GASTO
 MUNICIPIO: JALPA DE MÉNDEZ
 ENTIDAD: TABASCO
 PERIODO: CIERRE DEFINITIVO 2019



3518-1851
 Gobierno de Jalisco con el espíritu por el bien

DETALLE PROYECTO		AVANCE FINANCIERO						AVANCES - FISICOS			FOTOS	ESTATUS	FLUJO	OBSERVACIONES	
TIPO - GEORREFERENCIA	GEORREFERENCIAS	FECHA - INICIO	FECHA - TERMINO	RECAUDADO	COMPROMETIDO	DEVENGADO	EJERCIDO	PAGADO	CONTRATOS	AVANCES FISICOS	FOTOS	ESTATUS	FLUJO	OBSERVACIONES - CAPTURISTA	OBSERVACIONES - REVISOR
1 TAB19A0164471	Geot: (env_municipio:19, localidad: direccion:DE VAL RA TERESA ADENTRO 2DA SECCION TERRAS RELIADAS TERRAS AMIGAS, 8203 TERRAS RELIADAS TERRAS AMIGAS; JALPA DE MENDOZ, ENTRE CARRETERA AMATITANY CARRETERA GREGORIO MENDOZ, CANDEJARA Y CARRETERA RANCHERA EL RIO, CARRETERA PELOLADO YALL, loc:35.03784, loc:18.530089)	01-12-2019	15-12-2019	277,286.02	277,286.02	277,286.02	277,286.02	277,286.02	Geot: (env_municipio:19, direccion: direccion:DE VAL RA TERESA ADENTRO 2DA SECCION TERRAS RELIADAS TERRAS AMIGAS, 8203 TERRAS RELIADAS TERRAS AMIGAS; JALPA DE MENDOZ, ENTRE CARRETERA AMATITANY CARRETERA GREGORIO MENDOZ, CANDEJARA Y CARRETERA RANCHERA EL RIO, CARRETERA PELOLADO YALL, loc:35.03784, loc:18.530089)	(meta: (unidad_medida:Metricas lineales, avances:1300.00)) (env: (env_municipio:19, direccion: direccion:DE VAL RA TERESA ADENTRO 2DA SECCION TERRAS RELIADAS TERRAS AMIGAS, 8203 TERRAS RELIADAS TERRAS AMIGAS; JALPA DE MENDOZ, ENTRE CARRETERA AMATITANY CARRETERA GREGORIO MENDOZ, CANDEJARA Y CARRETERA RANCHERA EL RIO, CARRETERA PELOLADO YALL, loc:35.03784, loc:18.530089))	(164471)proyecto_INICIO: 164471)proyecto_FIN: SO, 164471)proyecto_PROCE: SO, 164471)proyecto_FIN: SO, 164471)proyecto_PROCE: SO, 164471)proyecto_FIN:	En Ejecucion	Validad avances	Sin observaciones	Sin observaciones
1 TAB19A0166228	Geot: (env_municipio:19, localidad: direccion:DE VAL RA TERESA ADENTRO 2DA SECCION TERRAS RELIADAS TERRAS AMIGAS, 8203 TERRAS RELIADAS TERRAS AMIGAS; JALPA DE MENDOZ, ENTRE CARRETERA AMATITANY CARRETERA GREGORIO MENDOZ, CANDEJARA Y CARRETERA RANCHERA EL RIO, CARRETERA PELOLADO YALL, loc:35.03784, loc:18.530089)	01-12-2019	15-12-2019	54,162.77	54,162.77	54,162.77	54,162.77	54,162.77	Geot: (env_municipio:19, direccion: direccion:DE VAL RA TERESA ADENTRO 2DA SECCION TERRAS RELIADAS TERRAS AMIGAS, 8203 TERRAS RELIADAS TERRAS AMIGAS; JALPA DE MENDOZ, ENTRE CARRETERA AMATITANY CARRETERA GREGORIO MENDOZ, CANDEJARA Y CARRETERA RANCHERA EL RIO, CARRETERA PELOLADO YALL, loc:35.03784, loc:18.530089)	(meta: (unidad_medida:Metricas Cuadradas, avances:177.00)) (env: (env_municipio:19, direccion: direccion:DE VAL RA TERESA ADENTRO 2DA SECCION TERRAS RELIADAS TERRAS AMIGAS, 8203 TERRAS RELIADAS TERRAS AMIGAS; JALPA DE MENDOZ, ENTRE CARRETERA AMATITANY CARRETERA GREGORIO MENDOZ, CANDEJARA Y CARRETERA RANCHERA EL RIO, CARRETERA PELOLADO YALL, loc:35.03784, loc:18.530089))	(166228)proyecto_INICIO: 166228)proyecto_FIN: SO, 166228)proyecto_PROCE: SO, 166228)proyecto_FIN: SO, 166228)proyecto_PROCE: SO, 166228)proyecto_FIN:	En Ejecucion	Validad avances	Sin observaciones	Sin observaciones
1 TAB19A0165316	Geot: (env_municipio:19, localidad: direccion:DE VAL RA TERESA ADENTRO 2DA SECCION TERRAS RELIADAS TERRAS AMIGAS, 8203 TERRAS RELIADAS TERRAS AMIGAS; JALPA DE MENDOZ, ENTRE CARRETERA AMATITANY CARRETERA GREGORIO MENDOZ, CANDEJARA Y CARRETERA RANCHERA EL RIO, CARRETERA PELOLADO YALL, loc:35.03784, loc:18.530089)	25-12-2019	25-12-2019	216,824.22	216,824.22	216,824.22	216,824.22	216,824.22	Geot: (env_municipio:19, direccion: direccion:DE VAL RA TERESA ADENTRO 2DA SECCION TERRAS RELIADAS TERRAS AMIGAS, 8203 TERRAS RELIADAS TERRAS AMIGAS; JALPA DE MENDOZ, ENTRE CARRETERA AMATITANY CARRETERA GREGORIO MENDOZ, CANDEJARA Y CARRETERA RANCHERA EL RIO, CARRETERA PELOLADO YALL, loc:35.03784, loc:18.530089)	(meta: (unidad_medida:Metricas Cuadradas, avances:4775.00)) (env: (env_municipio:19, direccion: direccion:DE VAL RA TERESA ADENTRO 2DA SECCION TERRAS RELIADAS TERRAS AMIGAS, 8203 TERRAS RELIADAS TERRAS AMIGAS; JALPA DE MENDOZ, ENTRE CARRETERA AMATITANY CARRETERA GREGORIO MENDOZ, CANDEJARA Y CARRETERA RANCHERA EL RIO, CARRETERA PELOLADO YALL, loc:35.03784, loc:18.530089))	(165316)proyecto_INICIO: 165316)proyecto_FIN: SO, 165316)proyecto_PROCE: SO, 165316)proyecto_FIN: SO, 165316)proyecto_PROCE: SO, 165316)proyecto_FIN:	En Ejecucion	Validad avances	Sin observaciones	Sin observaciones

INFORME SOBRE EL EJERCICIO, DESTINO, Y RESULTADOS DE LOS RECURSOS FEDERALES TRANSFERIDOS

SISTEMA DE SEGUIMIENTO DE LOS RECURSOS FEDERALES TRANSFERIDOS

MODULO: DESTINO DEL GASTO

MUNICIPIO: JALPA DE MENDEZ

ENTIDAD: TABASCO

PERIODO: CIERRE DEFINITIVO 2019



DETALLE PROYECTO

CICLO	TRIMESTRE	FOLIO	FI - CICLO DE RECURSO	FI - RAMO	FI - MODALIDAD	FI - PROGRAMA PRESUPUESTARIO	FI2 - CICLO DE RECURSO	FI2 - RAMO	FI2 - MODALIDAD	FI2 - PROGRAMA PRESUPUESTARIO	CATEGORIA	MONTO - GLOBAL - APROBADO	FUENTES - FINANCIAMIENTO	NOMBRE	ID ENTIDAD - RESPONSABLE	ID MUNICIPIO - RESPONSABLE	ID ENTIDAD - RESPONSABLE	Tipo PROGRAMA PROYECTO	CLASIFICACION	SUBCLASIFICACION	INSTITUCION - EJECTORA	NUMERO_PROYECTO	POBLACION_BENEFICIARIA	MUJERES	HOMBRES	BENEFICIARIOS	METAS		
2019	5	TAB19040164674	2019	33	4						Proyecto de inversión	378,989.13	FI1: (686, nombre:2019, mod:20, modificado: prog_presupuestario) (APORTACIONES SUBSIDIOS Y CONVENIOS), monto:378989.13, modificado:378989.13)	CONSTRUCCION DE BASE HERRAMILLA CON GRAVADE 112-203892	27	Tabasco	Jalpa de Méndez	Proyecto de inversión de Infraestructura Social	Transporte y Viabilidad	Si	MUNICIPIO DE JALPA DE MENDEZ	203892 S	1,245	1,244	0	0	0	0	{meta1: {unidad_medida:Meta Cuantitativa, meta_modificado:50.0}}
2019	5	TAB19040164675	2019	33	4						Proyecto de inversión	325,861.9	FI1: (686, nombre:2019, mod:20, modificado: prog_presupuestario) (APORTACIONES SUBSIDIOS Y CONVENIOS), monto:325861.9, modificado:325861.9)	CONSTRUCCION DE BASE HERRAMILLA EN DIFERENTES CALLES DE LA COLONIA LINDA VISTA -24607	27	Tabasco	Jalpa de Méndez	Proyecto de inversión de Infraestructura Social	Transporte y Viabilidad	Si	MUNICIPIO DE JALPA DE MENDEZ	24607 S	2,780	2,880	0	0	0	0	{meta1: {unidad_medida:Meta Cuantitativa, meta_modificado:40.0}}
2019	5	TAB1904016467	2019	33	4						Proyecto de inversión	635,489.59	FI1: (686, nombre:2019, mod:20, modificado: prog_presupuestario) (APORTACIONES SUBSIDIOS Y CONVENIOS), monto:635489.59, modificado:635489.59)	CONSTRUCCION DE CAMINO CON CONCRETO ASFALTICO TRAMOS VELASQUEZ - 247170	27	Tabasco	Jalpa de Méndez	Proyecto de inversión de Infraestructura Social	Transporte y Viabilidad	Si	MUNICIPIO DE JALPA DE MENDEZ	247170 S	864	840	0	0	0	0	{meta1: {unidad_medida:Meta Cuantitativa, meta_modificado:35.0}}
2019	5	TAB19040164681	2019	33	4						Proyecto de inversión	115,254.46	FI1: (686, nombre:2019, mod:20, modificado: prog_presupuestario) (APORTACIONES SUBSIDIOS Y CONVENIOS), monto:115254.46, modificado:115254.46)	CONSTRUCCION DE BASE HERRAMILLA EN TRAMO LOS BAÑOS -24721	27	Tabasco	Jalpa de Méndez	Proyecto de inversión de Infraestructura Social	Transporte y Viabilidad	Si	MUNICIPIO DE JALPA DE MENDEZ	24721 S	100	111	0	0	0	0	{meta1: {unidad_medida:Meta Cuantitativa, meta_modificado:35.0}}

[Handwritten signature]

MEX-33 02 05

INFORME SOBRE EL EJERCICIO, DESTINO, Y RESULTADOS DE LOS RECURSOS FEDERALES TRANSFERIDOS

SISTEMA DE SEGUIMIENTO DE LOS RECURSOS FEDERALES TRANSFERIDOS

MODULO: DESTINO DEL GASTO

MUNICIPIO: JALAPA DE MENDEZ

ENTIDAD: TABASCO

PERIODO: CIERRE DEFINITIVO 2019



Política de trabajo con información para todos

FOLIO	DETALLE PROYECTO		AVANCE FINANCIERO					CONTRATOS	AVANCES FISICOS	FOTOS	ESTATUS	FLUJO	OBSERVACIONES	
	TIPO_GEOREFERENCIA	GEOREFERENCIAS	FECHA_TERMINO	FECHA_INICIO	RECADABO	COMPROMETIDO	DEVENGADO							EJERCIDO
7AB19040160714	1	(Geo1: Geo_municipio:16; rancheria:2; direccion:1; VAL RANCHERIA BENITO JUAREZ ZDA JUAREZ LA SECC. BARR. BENTO JUAREZ ZDA. SECCION. ALPA DE MENDEZ TABASCO ENTRE SECCION LA PARALIZADA TRÁ SECCION LA PARALIZADA TRÁ JUAREZ TRÁ SECCION. CARRETERA REFORM. km:01.1990079, km:18.16314129)	28-11-2019	15-12-2019	372,703.38	372,703.38	372,703.38	372,703.38	372,703.38	(Geo1: Geo_municipio:16; direccion:1; numero_contrato:39104, convenio:MUNICIPIO DE JALAPA DE MENDEZ, monto:319803.37, monto_modificado:372703.38)	(143074)proyecto_INICIO, (143074)proyecto_PROCE SO, (143074)proyecto_FIN, (143074)proyecto_INICIO, (143074)proyecto_FIN, (143074)proyecto_PROCE SO)	En marcha	Validad avances	Observaciones, REVISION
7AB19040160726	1	(Geo1: Geo_municipio:16; rancheria:2; direccion:1; VAL ATAPA PUEBLO ATAPA, BREN ATAPA, JALAPA DE MENDEZ AMATITAN Y CARRETERA VILAHERMOSA-COMALCALCO, CALLE SANTO DOMINGO LA OBRA ATAPA POR EL PASELADO AMATITAN LA CARRETERA Y, km:01.625762, km:18.22951291)	28-11-2019	14-11-2019	352,361.64	352,361.64	352,361.64	352,361.64	352,361.64	(Geo1: Geo_municipio:16; direccion:1; numero_contrato:39103, convenio:MUNICIPIO DE JALAPA DE MENDEZ, monto:242359.28, monto_modificado:352361.64)	(143076)proyecto_FIN, (143076)proyecto_PROCE SO)	En marcha	Validad avances	Observaciones
7AB19040160467	1	(Geo1: Geo_municipio:16; rancheria:2; direccion:1; VAL RANCHERIA CHACALAPA TRÁ SECCION RANCHERIA CHACALAPA TRÁ SECC. BREN CHACALAPA TRÁ SECC. BREN CHACALAPA TRÁ TABASCO ENTRE CARRETERA SAN JUANITO Y CARRETERA POBLADO AMATITAN, CARRETERA CHACALAPA ZDA. SECCION LA OBRA CHACALAPA TRÁ SECCION BREN, km:01.625762, km:18.22951291)	01-11-2019	30-11-2019	634,473.24	634,473.24	634,473.24	634,473.24	634,473.24	(Geo1: Geo_municipio:16; direccion:1; numero_contrato:39105, convenio:MUNICIPIO DE JALAPA DE MENDEZ, monto:550483.72, monto_modificado:634473.24)	(144487)proyecto_INICIO, (144487)proyecto_PROCE SO, (144487)proyecto_FIN, (144487)proyecto_INICIO, (144487)proyecto_PROCE SO)	En Ejecución	Validad avances	Observaciones
7AB19040160499	1	(Geo1: Geo_municipio:16; rancheria:2; direccion:1; VAL ELDON NABOZ CORNELIO ALVAREZ BENTONABOZ CORNELIO ALVAREZ JALAPA DE MENDEZ TABASCO ENTRE CARRETERA SAN JUANITO Y CARRETERA AMATITAN ENTRE LA CARRETERA AMATITAN Y JUA. km:14.62079, km:14.620503)	01-11-2019	15-11-2019	163,732.67	163,732.67	163,732.67	163,732.67	163,732.67	(Geo1: Geo_municipio:16; direccion:1; numero_contrato:37746, convenio:MUNICIPIO DE JALAPA DE MENDEZ, monto:163732.67, monto_modificado:163732.67)	(144539)proyecto_INICIO, (144539)proyecto_FIN, (144539)proyecto_PROCE SO)	En Ejecución	Validad avances	Observaciones

INFORME SOBRE EL EJERCIO, DESTINO, Y RESULTADOS DE LOS RECURSOS FEDERALES TRANSFERIDOS

SISTEMA DE SEGUIMIENTO DE LOS RECURSOS FEDERALES TRANSFERIDOS
 MÓDULO: DESTINO DEL GASTO
 MUNICIPIO: JALPA DE MÉNDEZ
 ENTIDAD: TABASCO
 PERÍODO: CIERRE DEFINITIVO 2019



DETALLE PROYECTO																												
CICLO	TRIMESTRE	FOLIO	H1 - CICLO DE RECURSO	H1 - RAMO	H1 - MODALIDAD	H1 - PROGRAMA	H2 - CICLO DE RECURSO	H2 - RAMO	H2 - MODALIDAD	H2 - PROGRAMA	CATEGORIA	MONTO GLOBAL APROBADO	FUENTES FINANCIAMIENTO	NOMBRE	ID - ENTIDAD RESPONSABLE	ID - MUNICIPIO RESPONSABLE	MUNICIPIO RESPONSABLE	TPO - PROGRAMA, PROYECTO	CLASIFICACION	SUBCLASIFICACION	INSTITUCION - EJECUTORA	NUMERO - PROYECTO	POBLACION - BENEFICIARIA	MUJERES	HOMBRES	BENEFICIARIOS	METAS	
2019	5	TAB1940164255	2019	33	1	4					Proyecto de Inversión	14,613,438.00	(F1: (Ciclo: 2019, ramo: 33, modalidad: prog_pmr4, tipo_recursos: FEDERALES (APORTACIONES, SUBSIDIOS Y CONVENCIONES), monto:14613438.00) modificado:14613438.00)	REHABILITACION EN TRAMOS AISLADOS DE CAMINOS LOCALES Y CAMINOS ALIMENTADORES (TRAMO EL FLAR - 25889)	27	Tabasco	Jalpa de Méndez	Jalpa de Méndez	Proyecto de Inversión de Infraestructura Social	Transporte y Vialidad	Sin Identificar	MUNICIPIO DE JALPA DE MENDEZ	26869	6	713	700	0	0 (meta: (unidad_medida:Otro, meta:14613438.00) modificado:14613438.00)
2019	5	TAB1940164247	2019	33	1	4					Proyecto de Inversión	54,073,611.00	(F1: (Ciclo: 2019, ramo: 33, modalidad: prog_pmr4, tipo_recursos: FEDERALES (APORTACIONES, SUBSIDIOS Y CONVENCIONES), monto:54073611.00) modificado:54073611.00)	CONSTRUCCION DE BASE HIRALILICA EN TRAMO CAMARON Y DON FELIX 24896	27	Tabasco	Jalpa de Méndez	Jalpa de Méndez	Proyecto de Inversión de Infraestructura Social	Transporte y Vialidad	Sin Identificar	MUNICIPIO DE JALPA DE MENDEZ	24896	5	790	733	0	0 (meta: (unidad_medida:Otro, meta:54073611.00) modificado:54073611.00)
2019	5	TAB1940164255	2019	33	1	4					Proyecto de Inversión	57,953,611.00	(F1: (Ciclo: 2019, ramo: 33, modalidad: prog_pmr4, tipo_recursos: FEDERALES (APORTACIONES, SUBSIDIOS Y CONVENCIONES), monto:57953611.00) modificado:57953611.00)	CONSTRUCCION DE BASE HIRALILICA EN TRAMO LOS TIGRES - 24898	27	Tabasco	Jalpa de Méndez	Jalpa de Méndez	Proyecto de Inversión de Infraestructura Social	Transporte y Vialidad	Sin Identificar	MUNICIPIO DE JALPA DE MENDEZ	24898	5	2,450	2,384	0	0 (meta: (unidad_medida:Metricas, meta:57953611.00) modificado:57953611.00)
2019	5	TAB1940164259	2019	33	1	4					Proyecto de Inversión	14,842,271.00	(F1: (Ciclo: 2019, ramo: 33, modalidad: prog_pmr4, tipo_recursos: FEDERALES (APORTACIONES, SUBSIDIOS Y CONVENCIONES), monto:14842271.00) modificado:14842271.00)	PAVIMENTACION CON MECLA ASPALTICA EN CAMINO EN CRUCEO DEL SECTOR LOS ALMEIDA - 26827	27	Tabasco	Jalpa de Méndez	Jalpa de Méndez	Proyecto de Inversión de Infraestructura Social	Transporte y Vialidad	Sin Identificar	MUNICIPIO DE JALPA DE MENDEZ	26827	5	365	362	0	0 (meta: (unidad_medida:Otro, meta:14842271.00) modificado:14842271.00)

INFORME SOBRE EL EJERCICIO, DESTINO, Y RESULTADOS DE LOS RECURSOS FEDERALES TRANSFERIDOS

SISTEMA DE SEGUIMIENTO DE LOS RECURSOS FEDERALES TRANSFERIDOS
 MÓDULO: DESTINO DEL GASTO
 MUNICIPIO: JALPA DE MÉNDEZ
 ENTIDAD: TABASCO
 PERÍODO: CIERRE DEFINITIVO 2019



DETALLE PROYECTO		AVANCE FINANCIERO						ESTATUS		OBSERVACIONES					
FOLIO	TIPO GEOREFERENCIA	FECHA INICIO	FECHA TERMINO	RECAUDADO	COMPROMETIDO	DEVENADO	EJERCIDO	PAGADO	CONTRATOS	AVANCES FISICOS	FOTOS	ESTATUS	FLUJO	OBSERVACIONES CAPTURISTA	OBSERVACIONES REVISION
7AB191046167853	Geot: (Geo_municipio:11; Geolocalidad:10; Seccion:5; Vial:20) RANCHERIA HUAPACAL RA SECCION RANCHERIA HUAPACAL RA SECC 8028 HUAPACAL RA SECCION RANCHERIA HUAPACAL RA SECC 8029 TABASCO ENTRE CARRETERA POBLADO IOJUNUPAY Y CARRETERA BENTON JUAREZ 1RA CARRETERA BENTON JUAREZ 1RA CARRETERA BENTON JUAREZ 2DA BOCA LA 001 (9811024330) (M:11; I:024330)	02-12-2019	15-12-2019	142,132.40	142,132.40	142,132.40	142,132.40	142,132.40	(Geo_obsAdministracion directa, contrato:7807, numero_contrato:00196, convencion:MUNICIPIO DE JALPA DE MENDEZ, numero_municipio:16, numero_cuenta:3303.01, numero_modificado:3303.01.01)	(moneda: Unidad_medida:Otros, cantidad_avance:245.0)	(164753/proyecto_INICIO, 164753/proyecto_PROCESO, 164753/proyecto_FIN, 164753/proyecto_PRODUCIDO)	En proceso	Validación avances	Sin observaciones	Sin observaciones
7AB191046190247	Geot: (Geo_municipio:11; Geolocalidad:10; Seccion:5; Vial:20) IOJUNUPAY (EL CLAVO) 8298 IOJUNUPAY (EL CLAVO) 8298 MINGUEZ Y CARRETERA MINGUEZ Y CARRETERA RANCHERIA GALEANA 2DA LA OBRA SE LOCALIZA ENTRE LA CARRETERA MINGUEZ Y CARRETERA MINGUEZ Y CARRETERA MINGUEZ Y CARRETERA (M:11; I:024330)	01-11-2019	15-11-2019	541,876.41	541,876.41	541,876.41	541,876.41	541,876.41	(Geo_obsAdministracion directa, contrato:88196, convencion:MUNICIPIO DE JALPA DE MENDEZ, numero_municipio:16, numero_modificado:541876.41.01)	(moneda: Unidad_medida:Otros, cantidad_avance:178.2)	(164247/proyecto_INICIO, 164247/proyecto_PROCESO, 164247/proyecto_FIN, 164247/proyecto_PRODUCIDO)	En proceso	Validación avances	Sin observaciones	Sin observaciones
7AB191046182685	Geot: (Geo_municipio:11; Geolocalidad:10; Seccion:5; Vial:20) JALPA DE MENDEZ RANCHERIA LA CRUZ JALPA DE MENDEZ ENTRE CALLE TABASCO ENTRE CALLE CORREGIDORA JOSEFA ORTIZ DE DOMINGUEZ Y CARRETERA LA OBRA SE LOCALIZA EN LA RANCHERIA LA CONCEPCION LA OBRA SE LOCALIZA EN LA VILLA JALPA, (M:08; I:051998)	01-12-2019	05-12-2019	57,252.12	57,252.12	57,252.12	57,252.12	57,252.12	(Geo_obsAdministracion directa, contrato:7184, numero_contrato:7184, convencion:MUNICIPIO DE JALPA DE MENDEZ, numero_municipio:16, numero_modificado:57252.12.01)	(moneda: Unidad_medida:Otros, cantidad_avance:103.0)	(164299/proyecto_INICIO, 164299/proyecto_PROCESO, 164299/proyecto_FIN, 164299/proyecto_PRODUCIDO)	En proceso	Validación avances	Sin observaciones	Sin observaciones
7AB191046182689	Geot: (Geo_municipio:11; Geolocalidad:10; Seccion:5; Vial:20) RANCHERIA LA CRUZ RANCHERIA LA CRUZ 8033 LA CRUZ JALPA DE MENDEZ ENTRE CALLE CORREGIDORA JOSEFA ORTIZ DE DOMINGUEZ Y CARRETERA EL RÍO CARRETERA JALPA LA OBRA SE LOCALIZA ENTRE LA OBRA LA CRUZ SACANAO POR LA OBRA LA CRUZ (M:11; I:024330)	01-12-2019	03-12-2019	132,259.40	132,259.40	132,259.40	132,259.40	132,259.40	(Geo_obsAdministracion directa, contrato:78203, numero_contrato:78203, convencion:MUNICIPIO DE JALPA DE MENDEZ, numero_municipio:16, numero_modificado:132259.40.01)	(moneda: Unidad_medida:Otros, cantidad_avance:61.0)	(164299/proyecto_INICIO, 164299/proyecto_PROCESO, 164299/proyecto_FIN, 164299/proyecto_PRODUCIDO)	En proceso	Validación avances	Sin observaciones	Sin observaciones

[Handwritten signature]

INFORME SOBRE EL EJERCICIO, DESTINO, Y RESULTADOS DE LOS RECURSOS FEDERALES TRANSFERIDOS

SISTEMA DE SEGUIMIENTO DE LOS RECURSOS FEDERALES TRANSFERIDOS
 MÓDULO: DESTINO DEL GASTO
 MUNICIPIO: JALPA DE MÉDNEZ
 ENTIDAD: TABASCO
 PERIODO: CIERRE DEFINITIVO 2019



DETALLE PROYECTO																												
CICLO	TRIMESTRE	FOLIO	M1 - CICLO DE RECURSO	M1 - RAMO	M1 - MODALIDAD	M1 - PROGRAMA PRESUPUESTARIO	M2 - CICLO DE RECURSO	M2 - RAMO	M2 - MODALIDAD	M2 - PROGRAMA PRESUPUESTARIO	CATEGORIA	MONTO - GLOBAL APROBADO	FUENTES - FINANCIAMIENTO	HOMBRE	ID ENTIDAD RESPONSABLE	ID ENTIDAD RESPONSABLE	ID ENTIDAD RESPONSABLE	MUNICIPIO RESPONSABLE	TIPO PROGRAMA PROYECTO	CLASIFICACION	SUBCLASIFICACION	INSTITUCION EJECUTORA	NUMERO PROYECTO	POBLACION BENEFICIARIA	MUJERES	HOMBRES	BENEFICIARIOS	METAS
2019	5	TAB1940163009	2019	03	1	4	.	.	.	07 - PROGRAMA PRESUPUESTARIO	Proyecto de Inversión	173,184.38	(M1: (debe_recurso:2019, recurso:3), tipo_recurso:FEDERALES (APORTACIONES, SUBSIDIOS Y CONVENIOS), monto:173184.38, modificado:15817.27)	CONSTRUCCION DE BASE HIDRAULICA EN DIFERENTES CALLES DE LA COLONIA EL MANCO - 20098	Tabasco	Jalpa de Méndez	Jalpa de Méndez	Municipio de Méndez	Municipio de Méndez	Proyecto de Inversión de Infraestructura Social	Transporte y Vialidad	Sin Identificar	MUNICIPIO DE JALPA DE MENDEZ	20098	2,700	2,880	0	0 (meta: (unidad_medida:Metre lineales, meta:2700, meta_modificada:2700))
2019	5	TAB1940163017	2019	03	1	4	.	.	.	07 - PROGRAMA PRESUPUESTARIO	Proyecto de Inversión	\$3,822.85	(M1: (debe_recurso:2019, recurso:3), tipo_recurso:FEDERALES (APORTACIONES, SUBSIDIOS Y CONVENIOS), monto:3822.85, modificado:3385.14)	CONSTRUCCION DE BASE HIDRAULICA EN TRAMO CHUNCHA DE LA COLONIA LA SISENADA - 20446	Tabasco	Jalpa de Méndez	Jalpa de Méndez	Municipio de Méndez	Municipio de Méndez	Proyecto de Inversión de Infraestructura Social	Transporte y Vialidad	Sin Identificar	MUNICIPIO DE JALPA DE MENDEZ	20446	2,700	2,880	0	0 (meta: (unidad_medida:Metre lineales, meta:2700, meta_modificada:2700))
2019	5	TAB1940163042	2019	03	1	4	2019	MUNI CPAL	MUNI CPAL	07 - PROGRAMA PRESUPUESTARIO	Proyecto de Inversión	275,703.79	(M1: (debe_recurso:2019, recurso:3), tipo_recurso:FEDERALES (APORTACIONES, SUBSIDIOS Y CONVENIOS), monto:275703.79, modificado:259516.19), (M2: (debe_recurso:2019, tipo_recurso:MUNICIPAL, monto:16070.60, modificado:16070.60))	SERVIOS DE CONSULTORIA PARA EL DISEÑO DE CAMINOS LOCALES Y CANALES ALIMENTADORES INCLUYE INTERESES 2019 - 202016	Tabasco	Jalpa de Méndez	Jalpa de Méndez	Municipio de Méndez	Municipio de Méndez	Proyecto de Inversión de Infraestructura Social	Transporte y Vialidad	Sin Identificar	MUNICIPIO DE JALPA DE MENDEZ	259516	305	305	0	0 (meta: (unidad_medida:Metre cuadrados, meta:305, meta_modificada:305))
2019	5	TAB1940163047	2019	03	1	4	.	.	.	07 - PROGRAMA PRESUPUESTARIO	Proyecto de Inversión	44,320.17	(M1: (debe_recurso:2019, recurso:3), tipo_recurso:FEDERALES (APORTACIONES, SUBSIDIOS Y CONVENIOS), monto:44320.17, modificado:46320.17)	CONSTRUCCION DE BASE HIDRAULICA EN DIFERENTES CALLES DE LA COLLA GUADALUPE - 20495	Tabasco	Jalpa de Méndez	Jalpa de Méndez	Municipio de Méndez	Municipio de Méndez	Proyecto de Inversión de Infraestructura Social	Transporte y Vialidad	Sin Identificar	MUNICIPIO DE JALPA DE MENDEZ	20475	2,700	2,880	0	0 (meta: (unidad_medida:Metre cuadrados, meta:2850, meta_modificada:2850))

[Handwritten signature]

INFORME SOBRE EL EJERCICIO, DESTINO, Y RESULTADOS DE LOS RECURSOS FEDERALES TRANSFERIDOS

SISTEMA DE SEGUIMIENTO DE LOS RECURSOS FEDERALES TRANSFERIDOS

MÓDULO: DESTINO DEL GASTO

MUNICIPIO: JALPA DE MÉNDEZ

ENTIDAD: TABASCO

PERIODO: CIERRE DEFINITIVO 2019



FOLIO	DETALLE PROYECTO		AVANCE FINANCIERO						AVANCES FÍSICOS	FOTOS	ESTATUS	FLUJO	OBSERVACIONES	
	TPO. GEOFERENCIA	GEOREFERENCIAS	FECHA INICIO	FECHA TERMINO	RECAUDADO	COMPROMETIDO	DEVENGADO	EJERCIDO						PAGADO
TAB1946163666	1	Geot: Geo_municipio16, localid: direccion:16 VAL PUELO AVAPA, JALPA DE MENDEZ, TABASCO ENTRE CARRETERA AMATITAN Y CARRETERA VILLAHERROSA-COMALCALCO, CALLE EMITA NS DEL CARMEN LA OBRA SE LO CALDA EN EL POBLADO AVAPA PARA EL POBLADO AVAPA, INC:18.2290390	25-10-2019	14-11-2019	183,977.22	183,977.22	183,977.22	183,977.22	183,977.22	Geot: Geo_municipio16, localid: direccion:16 VAL PUELO AVAPA, JALPA DE MENDEZ, TABASCO ENTRE CARRETERA AMATITAN Y CARRETERA VILLAHERROSA-COMALCALCO, CALLE EMITA NS DEL CARMEN LA OBRA SE LO CALDA EN EL POBLADO AVAPA PARA EL POBLADO AVAPA, INC:18.2290390	(Geot: Geo_municipio16, localid: direccion:16 VAL PUELO AVAPA, JALPA DE MENDEZ, TABASCO ENTRE CARRETERA AMATITAN Y CARRETERA VILLAHERROSA-COMALCALCO, CALLE EMITA NS DEL CARMEN LA OBRA SE LO CALDA EN EL POBLADO AVAPA PARA EL POBLADO AVAPA, INC:18.2290390)	(Geot: Geo_municipio16, localid: direccion:16 VAL PUELO AVAPA, JALPA DE MENDEZ, TABASCO ENTRE CARRETERA AMATITAN Y CARRETERA VILLAHERROSA-COMALCALCO, CALLE EMITA NS DEL CARMEN LA OBRA SE LO CALDA EN EL POBLADO AVAPA PARA EL POBLADO AVAPA, INC:18.2290390)	Sin observaciones	OBSERVACIONES, REVISION
TAB1946163667	1	Geot: Geo_municipio16, localid: direccion:16 VAL PUELO AVAPA, JALPA DE MENDEZ, TABASCO ENTRE CARRETERA AMATITAN Y CARRETERA VILLAHERROSA-COMALCALCO, CALLE EMITA NS DEL CARMEN LA OBRA SE LO CALDA EN EL POBLADO AVAPA PARA EL POBLADO AVAPA, INC:18.2290390	16-11-2019	16-11-2019	53,355.14	53,355.14	53,355.14	53,355.14	53,355.14	Geot: Geo_municipio16, localid: direccion:16 VAL PUELO AVAPA, JALPA DE MENDEZ, TABASCO ENTRE CARRETERA AMATITAN Y CARRETERA VILLAHERROSA-COMALCALCO, CALLE EMITA NS DEL CARMEN LA OBRA SE LO CALDA EN EL POBLADO AVAPA PARA EL POBLADO AVAPA, INC:18.2290390	(Geot: Geo_municipio16, localid: direccion:16 VAL PUELO AVAPA, JALPA DE MENDEZ, TABASCO ENTRE CARRETERA AMATITAN Y CARRETERA VILLAHERROSA-COMALCALCO, CALLE EMITA NS DEL CARMEN LA OBRA SE LO CALDA EN EL POBLADO AVAPA PARA EL POBLADO AVAPA, INC:18.2290390)	(Geot: Geo_municipio16, localid: direccion:16 VAL PUELO AVAPA, JALPA DE MENDEZ, TABASCO ENTRE CARRETERA AMATITAN Y CARRETERA VILLAHERROSA-COMALCALCO, CALLE EMITA NS DEL CARMEN LA OBRA SE LO CALDA EN EL POBLADO AVAPA PARA EL POBLADO AVAPA, INC:18.2290390)	Sin observaciones	OBSERVACIONES, CAPTURISTA
TAB1946163742	1	Geot: Geo_municipio16, localid: direccion:16 VAL PUELO AVAPA, JALPA DE MENDEZ, TABASCO ENTRE CARRETERA AMATITAN Y CARRETERA VILLAHERROSA-COMALCALCO, CALLE EMITA NS DEL CARMEN LA OBRA SE LO CALDA EN EL POBLADO AVAPA PARA EL POBLADO AVAPA, INC:18.2290390	16-12-2019	16-12-2019	275,853.87	275,853.87	275,853.87	275,853.87	275,853.87	Geot: Geo_municipio16, localid: direccion:16 VAL PUELO AVAPA, JALPA DE MENDEZ, TABASCO ENTRE CARRETERA AMATITAN Y CARRETERA VILLAHERROSA-COMALCALCO, CALLE EMITA NS DEL CARMEN LA OBRA SE LO CALDA EN EL POBLADO AVAPA PARA EL POBLADO AVAPA, INC:18.2290390	(Geot: Geo_municipio16, localid: direccion:16 VAL PUELO AVAPA, JALPA DE MENDEZ, TABASCO ENTRE CARRETERA AMATITAN Y CARRETERA VILLAHERROSA-COMALCALCO, CALLE EMITA NS DEL CARMEN LA OBRA SE LO CALDA EN EL POBLADO AVAPA PARA EL POBLADO AVAPA, INC:18.2290390)	(Geot: Geo_municipio16, localid: direccion:16 VAL PUELO AVAPA, JALPA DE MENDEZ, TABASCO ENTRE CARRETERA AMATITAN Y CARRETERA VILLAHERROSA-COMALCALCO, CALLE EMITA NS DEL CARMEN LA OBRA SE LO CALDA EN EL POBLADO AVAPA PARA EL POBLADO AVAPA, INC:18.2290390)	Sin observaciones	OBSERVACIONES
TAB1946163747	1	Geot: Geo_municipio16, localid: direccion:16 VAL PUELO AVAPA, JALPA DE MENDEZ, TABASCO ENTRE CARRETERA AMATITAN Y CARRETERA VILLAHERROSA-COMALCALCO, CALLE EMITA NS DEL CARMEN LA OBRA SE LO CALDA EN EL POBLADO AVAPA PARA EL POBLADO AVAPA, INC:18.2290390	25-10-2019	11-11-2019	445,263.16	445,263.16	445,263.16	445,263.16	445,263.16	Geot: Geo_municipio16, localid: direccion:16 VAL PUELO AVAPA, JALPA DE MENDEZ, TABASCO ENTRE CARRETERA AMATITAN Y CARRETERA VILLAHERROSA-COMALCALCO, CALLE EMITA NS DEL CARMEN LA OBRA SE LO CALDA EN EL POBLADO AVAPA PARA EL POBLADO AVAPA, INC:18.2290390	(Geot: Geo_municipio16, localid: direccion:16 VAL PUELO AVAPA, JALPA DE MENDEZ, TABASCO ENTRE CARRETERA AMATITAN Y CARRETERA VILLAHERROSA-COMALCALCO, CALLE EMITA NS DEL CARMEN LA OBRA SE LO CALDA EN EL POBLADO AVAPA PARA EL POBLADO AVAPA, INC:18.2290390)	(Geot: Geo_municipio16, localid: direccion:16 VAL PUELO AVAPA, JALPA DE MENDEZ, TABASCO ENTRE CARRETERA AMATITAN Y CARRETERA VILLAHERROSA-COMALCALCO, CALLE EMITA NS DEL CARMEN LA OBRA SE LO CALDA EN EL POBLADO AVAPA PARA EL POBLADO AVAPA, INC:18.2290390)	Sin observaciones	OBSERVACIONES, REVISION

[Handwritten signature]



DETALLE PROYECTO

CICLO	TRIMESTRE	FOLIO	M1 - CICLO DE RECURSO	M1 - RAMO	M1 - MODALIDAD	M1 - PROGRAMA PRESUPUESTARIO	M2 - CICLO DE RECURSO	M2 - RAMO	M2 - MODALIDAD	M2 - PROGRAMA PRESUPUESTARIO	CATEGORIA	MONTO GLOBAL APROBADO	FUENTES FINANCIAMIENTO	NOMBRE	ID ENTIDAD RESPONSABLE	ID MUNICIPIO RESPONSABLE	MUNICIPIO RESPONSABLE	TIPO PROGRAMA PROYECTO	CLASIFICACION	SUBCLASIFICACION	INSTITUCION EJECUTORA	NUMERO PROYECTO	POBLACION BENEFICIADA	MUJERES	HOMBRES	BENEFICIARIOS	METAS
2019	5	TAB1904164827	2019	33	4						Proyecto de Inversión	10,893.57 (M1: (ciclo_recursos:2019, ramo:33, tipo_recursos:FEDERALES) (aportaciones, subsidios y convenios); mant:169816.32, modificado:142821.92)	CONSTRUCCION DE BASE HIDRAULICA COMUNITARIA EN TRAMO PALAPA DE MOSES - 24798	Z7	Tabasco	10	Jalpa de Méndez	Proyecto de Inversión de Infraestructura Social	Transporte y Viaductos	Sin Identificar	MUNICIPIO DE JALPA DE MENDIZ	24798	8,180	7,580	0	(meta: (unidad_medida:Otro, meta:253, meta_modificada:201))	
2019	5	TAB1904164274	2019	33	4						Proyecto de Inversión	105,616.88 (M1: (ciclo_recursos:2019, ramo:33, tipo_recursos:FEDERALES) (aportaciones, subsidios y convenios); mant:169816.32, modificado:12497.20)	EQUIPAMIENTO A LA RED DE CAMINOS LOCALES Y CARRINOS EN LA ZONA DE TRANSFORMADOR DE 37.5 KVA - 25178	Z7	Tabasco	10	Jalpa de Méndez	Proyecto de Inversión de Infraestructura Social	Urbanización	Sin Identificar	MUNICIPIO DE JALPA DE MENDIZ	25178	713	710	0	(meta: (unidad_medida:Otro, meta:1, meta_modificada:1))	
2019	5	TAB1904164269	2019	33	4						Proyecto de Inversión	146,616.88 (M1: (ciclo_recursos:2019, ramo:33, tipo_recursos:FEDERALES) (aportaciones, subsidios y convenios); mant:146,616.88, modificado:142821.92)	REHABILITACION EN TRAMOS ASADOS DE CAMINOS LOCALES Y CARRINOS EN LA ZONA DE TRANSFORMADOR DE 37.5 KVA - 25098	Z7	Tabasco	10	Jalpa de Méndez	Proyecto de Inversión de Infraestructura Social	Transporte y Viaductos	Sin Identificar	MUNICIPIO DE JALPA DE MENDIZ	25098	2,750	2,890	0	(meta: (unidad_medida:Otro, meta:1, meta_modificada:1))	
2019	5	TAB1904164074	2019	33	4						Proyecto de Inversión	1,688,143.8 (M1: (ciclo_recursos:2019, ramo:33, tipo_recursos:FEDERALES) (aportaciones, subsidios y convenios); mant:1688143.8, modificado:142783.30)	REHABILITACION CON CONCRETO ASPALTICO EN TRAMO EL BUCHO HUMPALCAL 2DA - 24798	Z7	Tabasco	10	Jalpa de Méndez	Proyecto de Inversión de Infraestructura Social	Transporte y Viaductos	Sin Identificar	MUNICIPIO DE JALPA DE MENDIZ	24798	898	852	0	(meta: (unidad_medida:Otro, meta:1750, meta_modificada:1750))	

INFORME SOBRE EL EJERCICIO, DESTINO, Y RESULTADOS DE LOS RECURSOS FEDERALES TRANSFERIDOS

SISTEMA DE SEGUIMIENTO DE LOS RECURSOS FEDERALES TRANSFERIDOS
 MODULO: DESTINO DEL GASTO
 MUNICIPIO: JALPA DE MENDOZ
 ENTIDAD: TABASCO
 PERIODO: CIERRE DEFINITIVO 2019



GOBIERNO MUNICIPAL DE JALPA DE MENDOZ, TABASCO

FOLIO	DETALLE PROYECTO		AVANCE FINANCIERO						FOTOS	ESTATUS	FLUJO	OBSERVACIONES			
	TIPO_GEOFERENCIA	GEOREFERENCIAS	FECHA_INICIO	FECHA_TERMINO	RECAUDADO	COMPROMETIDO	DEVENGADO	EJERCIDO					PAGADO	CONTAMOS	AVANCES_FISICOS
TAB19M40164274	1	(Geot: fove_municipio:19, localidat: direccion:EE VIAL RA JUSTO SERRA BARDO SAN JUAN DE MENDOZ TABASCO ENTRE CALLE MENDOZ TABASCO ENTRE CALLE MENDOZ TABASCO ENTRE CALLE SERRA CALLE SAN FELIPE ENTRE CALLE PROLONGACION SREGORDO MENDOZ MAGANA Y C. lino: 30386767, act:1649416)	25-11-2019	12-12-2019	156,576.00	105,276.00	185,228.00	125,528.00	125,528.00	125,528.00 (Geo:1: (unidad_medida:Otros, avanca:203.0)) (Geo:1: (unidad_medida:Otros, avanca:203.0))	(164287)proyecto_INICIO, (164287)proyecto_FIN, (164287)proyecto_INICIO, (164287)proyecto_FIN	En Ejercicio	Validad Sin observaciones	OBSERVACIONES _ CAPTURISTA	Observaciones
TAB19M40164274	1	(Geot: fove_municipio:19, localidat: direccion:EE VIAL RA JUSTO SERRA BARDO SAN JUAN DE MENDOZ TABASCO ENTRE CALLE MENDOZ TABASCO ENTRE CALLE SERRA CALLE SAN FELIPE ENTRE CALLE PROLONGACION SREGORDO MENDOZ MAGANA Y C. lino: 30386767, act:1649416)	01-12-2019	05-12-2019	102,477.26	102,477.26	102,477.26	102,477.26	102,477.26	102,477.26 (Geo:1: (unidad_medida:Otros, avanca:1.0)) (Geo:1: (unidad_medida:Otros, avanca:1.0))	(164287)proyecto_INICIO, (164287)proyecto_FIN, (164287)proyecto_INICIO, (164287)proyecto_FIN	En Ejercicio	Validad Sin observaciones	OBSERVACIONES	(Geo:1: (observacion:ajustar modificado, fecha:2020-07-09), modificado, fecha:2020-07-09), modificado, fecha:2020-07-09), modificado, fecha:2020-07-09), modificado, fecha:2020-07-09), modificado, fecha:2020-07-09)
TAB19M40164289	1	(Geot: fove_municipio:19, localidat: direccion:EE VIAL RA JUSTO SERRA BARDO SAN JUAN DE MENDOZ TABASCO ENTRE CALLE MENDOZ TABASCO ENTRE CALLE SERRA CALLE SAN FELIPE ENTRE CALLE PROLONGACION SREGORDO MENDOZ MAGANA Y C. lino: 30386767, act:1649416)	02-12-2019	18-12-2019	142,102.36	142,102.36	142,102.36	142,102.36	142,102.36	142,102.36 (Geo:1: (unidad_medida:Otros, avanca:203.0)) (Geo:1: (unidad_medida:Otros, avanca:203.0))	(164289)proyecto_INICIO, (164289)proyecto_FIN, (164289)proyecto_INICIO, (164289)proyecto_FIN	En Ejercicio	Validad Sin observaciones	OBSERVACIONES	Sin observaciones
TAB19M40164274	1	(Geot: fove_municipio:19, localidat: direccion:EE VIAL RA JUSTO SERRA BARDO SAN JUAN DE MENDOZ TABASCO ENTRE CALLE MENDOZ TABASCO ENTRE CALLE SERRA CALLE SAN FELIPE ENTRE CALLE PROLONGACION SREGORDO MENDOZ MAGANA Y C. lino: 30386767, act:1649416)	01-12-2019	25-10-2019	1,627,873.36	1,627,873.36	1,627,873.36	1,627,873.36	1,627,873.36	1,627,873.36 (Geo:1: (unidad_medida:Otros, avanca:1156.0)) (Geo:1: (unidad_medida:Otros, avanca:1156.0))	(164274)proyecto_INICIO, (164274)proyecto_FIN, (164274)proyecto_INICIO, (164274)proyecto_FIN	En Ejercicio	Validad Sin observaciones	OBSERVACIONES	Sin observaciones

[Handwritten signature]

DETALLE PROYECTO

CICLO	TRIMESTRE	FOLIO	M1 - CICLO DE RECURSO	M1 - RAMO	M1 - MODALIDAD	M2 - PROGRAMA PRESUPUESTARIO	M2 - MODALIDAD	M2 - RAMO	M2 - PROGRAMA PRESUPUESTARIO	CATEGORIA	MONTO GLOBAL APROBADO	FUENTES FINANCIAMIENTO	NOMBRE	ID ENTIDAD RESPONSABLE	ID ENTIDAD RESPONSABLE	MUNICIPIO RESPONSABLE	MUNICIPIO RESPONSABLE	TIPO PROGRAMA PROYECTO	CLASIFICACION	SUBCLASIFICACION	INSTITUCION EJECUTORA	NUMERO PROYECTO	POBLACION BENEFICIARIA	MUJERES	HOMBRES	BENEFICIARIOS	METAS
2019	3	TAB1904164265	2019	33	4	4	4	4	4	Proyecto de Inversión	836,429.45 (M1: (6566_municipio2019, ramo33, mod16661, prog_pme4, aportaciones, subsidios y convenios); monto:836429.45; modificaciones:836429.45)	CONSTRUCCION DE BASE HIDRÁULICA PARA EL TRÁNSITO DE LOS BOMBEROS LOS BOMBEROS CERRITOS LAS FLORES GASOLINERA - 250021	27	Tabasco	10	Jalpa de Méndez	Jalpa de Méndez	Proyecto de Inversión de Infraestructura Social	Transporte y vialidades	Sin Identificar	MUNICIPIO DE JALPA DE MEDINEZ	250021	5	570	533	0	(meta: (unidad_medida:Metros lineales, mod16661, meta_modificadas:836.4))
2019	5	TAB1904164620	2019	33	4	4	4	4	4	Proyecto de Inversión	497,274.35 (M1: (6566_municipio2019, ramo33, mod16661, prog_pme4, aportaciones, subsidios y convenios); monto:497274.35; modificaciones:497274.35)	REABILITACION EN TRAMOS AISLADOS DE CAMINOS LOCALES Y CAMINOS ALIMENTADORES - 250021	27	Tabasco	10	Jalpa de Méndez	Jalpa de Méndez	Proyecto de Inversión de Infraestructura Social	Transporte y vialidades	Sin Identificar	MUNICIPIO DE JALPA DE MEDINEZ	254625	5	586	652	0	(meta: (unidad_medida:Metros Cuadrados, meta334, meta_modificadas:514.0))
2019	9	TAB1904164521	2019	33	4	4	4	4	4	Proyecto de Inversión	1,141,927.34 (M1: (6566_municipio2019, ramo33, mod16661, prog_pme4, aportaciones, subsidios y convenios); monto:1141927.34; modificaciones:1141927.34)	CONSTRUCCION DE PAVIMENTO CON CONCRETO ASFALTICO EN CAMINO VEREDA TRAMO CENTRO SALUD E ALICIA APARTEADA - 140030	27	Tabasco	10	Jalpa de Méndez	Jalpa de Méndez	Proyecto de Inversión de Infraestructura Social	Transporte y vialidades	Sin Identificar	MUNICIPIO DE JALPA DE MEDINEZ	144859	5	273	268	0	(meta: (unidad_medida:Kilometros, meta334, meta_modificadas:480.0))
2019	9	TAB1904164758	2019	33	4	4	4	4	4	Proyecto de Inversión	91,616.32 (M1: (6566_municipio2019, ramo33, mod16661, prog_pme4, aportaciones, subsidios y convenios); monto:91616.32; modificaciones:91616.32)	REABILITACION EN TRAMOS AISLADOS DE CAMINOS LOCALES Y CAMINOS ALIMENTADORES - 255874	27	Tabasco	10	Jalpa de Méndez	Jalpa de Méndez	Proyecto de Inversión de Infraestructura Social	Transporte y vialidades	Sin Identificar	MUNICIPIO DE JALPA DE MEDINEZ	255874	5	570	533	0	(meta: (unidad_medida:Metros Cuadrados, meta334, meta_modificadas:138.0))

[Handwritten signature]

INFORME SOBRE EL EJERCICIO, DESTINO, Y RESULTADOS DE LOS RECURSOS FEDERALES TRANSFERIDOS

SISTEMA DE SEGUIMIENTO DE LOS RECURSOS FEDERALES TRANSFERIDOS

MODULO: DESTINO DEL GASTO

MUNICIPIO: JALPA DE MENDOZA

ENTIDAD: TABASCO

PERIODO: CIERRE DEFINITIVO 2019



DETALLE PROYECTO		AVANCE FINANCIERO						AVANCES FISICOS	FOTOS	ESTATUS	FLUJO	OBSERVACIONES		
FOLIO	TIPO_GEOREFERENCIA	FECHA_INICIO	FECHA_TERMINO	RECAUDADO	COMPROMETIDO	DEVENADO	EFERIDO	PAGADO	CONTRATOS	AVANCES FISICOS	FOTOS	ESTATUS	FLUJO	OBSERVACIONES
7AB19A0144284	Geot: (cm_municipio:19, localidad:1, direccion:CALLE RANCHERIA GREGORIO MENDOZA 8209 GREGORIO MENDOZA JALPA DE MENDOZA TABASCO ENTRE CARRETERA POBLADO AMATITAN Y CARRETERA POBLADO OJUNAJA LA OBRA SE LOCALIZA EN LA RANCHERIA (cm-SA1088119, mc:18182912)	01-12-2019	15-12-2019	65,522.95	65,522.95	65,522.95	65,522.95	65,522.95	(cm: (Dpto: ObraAdministrativa, numero_contrato:81703, contrato:1, convenio:MUNICIPIO DE JALPA DE MENDOZA, monto:65518.72, importe_modificado:65522.95)	(met: (unidad_medida:Metros Cuadrados, area:6514.0))	(14284)proyecto_INICIO:SO, 14284)proyecto_FIN:14284)proyecto_INICIO, 14284)proyecto_FIN, 14284)proyecto_INICIO, 14284)proyecto_FIN	En Ejecución	Validación	Sin observaciones
7AB19A0144283	Geot: (cm_municipio:19, localidad:1, direccion:DE VAL RANCHERIA HUAPACAL 2DA RANCHERIA HUAPACAL 2DA SECCION PUNTA BRAVA, 8209 HUAPACAL 2DA SECCION PUNTA BRAVA, JALPA DE MENDOZA TABASCO ENTRE CARRETERA POBLADO OJUNAJA Y CARRETERA POBLADO AMATITAN Y CARRETERA POBLADO OJUNAJA LA OBRA SE LOCALIZA EN LA RANCHERIA (cm-SA1088119, mc:18182912)	02-12-2019	16-12-2019	491,113.34	491,113.34	491,113.34	491,113.34	491,113.34	(cm: (Dpto: ObraAdministrativa, numero_contrato:7256, contrato:1, convenio:MUNICIPIO DE JALPA DE MENDOZA, monto:149272.4, importe_modificado:491186.88)	(met: (unidad_medida:Metros Cuadrados, area:914.0))	(14280)proyecto_INICIO:SO, 14280)proyecto_FIN:14280)proyecto_INICIO, 14280)proyecto_FIN, 14280)proyecto_INICIO, 14280)proyecto_FIN	En Ejecución	Validación	Sin observaciones
7AB19A0144282	Geot: (cm_municipio:19, localidad:1, direccion:DE VAL RANCHERIA SAN NICOLAS 8207 RANCHERIA SAN NICOLAS 8207 TABASCO ENTRE CARRETERA EL RIO Y CARRETERA LA CONCEPCION, CARRETERA EL PUERTO LA OBRA SE LOCALIZA EN EL PUERTO LA OBRA SE LOCALIZA EN EL PUERTO LA OBRA POR LA RAL. R.O. (cm-SA03082927, mc:181829113)	10-02-2019	02-11-2019	1,140,077.65	1,140,077.65	1,140,077.65	1,140,077.65	1,140,077.65	(cm: (Dpto: ObraAdministrativa, numero_contrato:8510, contrato:1, convenio:MUNICIPIO DE JALPA DE MENDOZA, monto:1149272.4, importe_modificado:1140077.65)	(met: (unidad_medida:Metros Cuadrados, area:988.0))	(18182)proyecto_INICIO:SO, 18182)proyecto_FIN:18182)proyecto_INICIO, 18182)proyecto_FIN, 18182)proyecto_INICIO, 18182)proyecto_FIN	En Ejecución	Validación	Sin observaciones
7AB19A0144280	Geot: (cm_municipio:19, localidad:1, direccion:DE VAL RANCHERIA GREGORIO MENDOZA 8209 GREGORIO MENDOZA JALPA DE MENDOZA TABASCO ENTRE CARRETERA POBLADO AMATITAN Y CARRETERA POBLADO OJUNAJA LA OBRA SE LOCALIZA EN LA RANCHERIA (cm-SA1088119, mc:18182912)	02-12-2019	16-12-2019	83,026.44	83,026.44	83,026.44	83,026.44	83,026.44	(cm: (Dpto: ObraAdministrativa, numero_contrato:7256, contrato:1, convenio:MUNICIPIO DE JALPA DE MENDOZA, monto:82984.31, importe_modificado:83176.88)	(met: (unidad_medida:Metros Cuadrados, area:150.0))	(04939)proyecto_INICIO:SO, 04939)proyecto_FIN:04939)proyecto_INICIO, 04939)proyecto_FIN, 04939)proyecto_INICIO, 04939)proyecto_FIN	En Ejecución	Validación	Sin observaciones

[Handwritten signature]

INFORME SOBRE EL EJERCICIO, DESTINO, Y RESULTADOS DE LOS RECURSOS FEDERALES TRANSFERIDOS

SISTEMA DE SEGUIMIENTO DE LOS RECURSOS FEDERALES TRANSFERIDOS

MODULO: DESTINO DEL GASTO

MUNICIPIO: JALPA DE MÉNDEZ

ENTIDAD: TABASCO

PERIODO: CIERRE DEFINITIVO 2019



2019.03.31
Gobierno de Jalpa de Méndez para Todos

DETALLE_PROYECTO																											
CICLO	TRIMESTRE	FOLO	III. CICLO DE RECURSO	II.1. RAMO	II.1. MODALIDAD	II.1. PROGRAMA PRESUPUESTARIO	II.2. CICLO DE RECURSO	II.2. RAMO	II.2. MODALIDAD	II.2. PROGRAMA PRESUPUESTARIO	CATEGORIA	MONTO_GLOBAL_APROBADO	FUENTES_FINANCIAMIENTO	NOMBRE	ID_ENTIDAD_RESPONSABLE	ID_MUNICIPIO_RESPONSABLE	MUNICIPIO_RESPONSABLE	TPO_PROGRAMA_PROYECTO	CLASIFICACION	SUBCLASIFICACION	INSTITUCION_EJECUTORA	NUMERO_PROYECTO	POBLACION_BENEFICIA	MUJERES	HOMBRES	BENEFICIARIOS	METAS
2019	5	7AB19046102395	2019	33	4	4					Proyectos de Inversión	275,215.24	(II.1. Gasto, memo:2019, memo:21, mod:21, mod:21, prog_pres_4, tipo_recurso:FEDERALES (APORTACIONES, SUBSIDIOS Y CONVENIOS), memo:278215.24, mod:278215.24)	CONSTRUCCION DE BASE HIDRAULICA EN CALLE SANTO DOMINGO DE LA COLONIA SAN FRANCISCO - 21791	27	19	Jalpa de Méndez	Proyecto de Inversión de Infraestructura Social	Transporte y utilidades	Sin identificar	MUNICIPIO DE JALPA DE MENDEZ	21791	2,750	2,390	2,390	0	(meta: (unidad_medida:Metricas, memo:222), memo_positivo:222)
2019	5	7AB19046102405	2019	33	4	4					Proyectos de Inversión	199,443.27	(II.1. Gasto, memo:2019, memo:21, mod:21, prog_pres_4, tipo_recurso:FEDERALES (APORTACIONES, SUBSIDIOS Y CONVENIOS), memo:199443.27, mod:199443.27)	CONSTRUCCION DE BASE HIDRAULICA EN CALLE LOS BARRAJAS DE LA COLONIA SAN JOSE - 24879	27	19	Jalpa de Méndez	Proyecto de Inversión de Infraestructura Social	Transporte y utilidades	Sin identificar	MUNICIPIO DE JALPA DE MENDEZ	24879	2,750	2,390	2,390	0	(meta: (unidad_medida:Metricas, memo:222), memo_positivo:222)
2019	5	7AB19046102405	2019	33	4	4					Proyectos de Inversión	31,762.27	(II.1. Gasto, memo:2019, memo:21, mod:21, prog_pres_4, tipo_recurso:FEDERALES (APORTACIONES, SUBSIDIOS Y CONVENIOS), memo:31762.27, mod:31762.27)	REHABILITACION EN TRAMOS ABIJOS DE CAMINOS LOCALES Y CAMINOS ALIMENTADORES - 25793	27	19	Jalpa de Méndez	Proyecto de Inversión de Infraestructura Social	Transporte y utilidades	Sin identificar	MUNICIPIO DE JALPA DE MENDEZ	25793	151	147	147	0	(meta: (unidad_medida:Metricas, memo:222), memo_positivo:222)
2019	5	7AB19046102420	2019	33	4	4					Proyectos de Inversión	68,179.27	(II.1. Gasto, memo:2019, memo:21, mod:21, prog_pres_4, tipo_recurso:FEDERALES (APORTACIONES, SUBSIDIOS Y CONVENIOS), memo:68179.27, mod:68179.27)	CONSTRUCCION DE CUANJO CON PUENTE EN CAMINO TRAMO LA BUGAMBELA - 24917	27	19	Jalpa de Méndez	Proyecto de Inversión de Infraestructura Social	Transporte y utilidades	Sin identificar	MUNICIPIO DE JALPA DE MENDEZ	24917	200	198	198	0	(meta: (unidad_medida:Metricas, memo:222), memo_positivo:222)

INFORME SOBRE EL EJERCICIO, DESTINO, Y RESULTADOS DE LOS RECURSOS FEDERALES TRANSFERIDOS

SISTEMA DE SEGUIMIENTO DE LOS RECURSOS FEDERALES TRANSFERIDOS

MODULO: DESTINO DEL GASTO

MUNICIPIO: JALPA DE MENDEZ

ENTIDAD: TABASCO

PERIODO: CIERRE DEFINITIVO 2019



DETALLE PROYECTO			AVANCE FINANCIERO					AVANCES FISICOS		FOTOS	ESTATUS	FLUJO	OBSERVACIONES			
FOLIO	TIPO_GOREFERENCIA	GEOREFERENCIAS	FECHA_INICIO	FECHA_TERMINO	RECAUDADO	COMPROMETIDO	DEVENADO	EJERCIDO	PAGADO	CONTRATOS	AVANCES FISICOS	FOTOS	ESTATUS	FLUJO	OBSERVACIONES_CAPTURISTA	OBSERVACIONES_REVISION
TAB19040103006	1	Grnt1 (ora_municipio)0 localidad: Bimilco-EJE VAL PELADO AYAPA PUEBLO AYAPA MUNICIPIO: JALPA DE MENDEZ ENTIDAD: TABASCO POBLADO AMATITAN Y CARRETERA VILLAHERRIOSA-COMALCALCO, CALLE EBIRTA SAN FRANCISCO DE ASIS EN EL MUNICIPIO DE PELADO AYAPA PASADO POR EL P. line-81.0061524, lin=18.2284489)	31-11-2019	15-11-2019	275,215.99	275,215.99	275,215.99	275,215.99	275,215.99	(ora:1 Rpe_obraAdministrativa numero_contrato:7884, numero_obra:7884, convocatoria:UNICIPIO DE JALPA DE MENDEZ, numero:86123.7, importe_modificadas:86373.8)	(mes:1 Unidad_medida:Otros, avance:67.0)	(142029)proyecto_JMCO, 142029)proyecto_FIN, 142029)proyecto_PROCE SO	En Ejercicio	Validad avances	Sin observaciones	Sin observaciones
TAB19040164208	1	Grnt1 (ora_municipio)0 localidad: Bimilco-EJE VAL PELADO AYAPA PUEBLO AYAPA, MUNICIPIO: JALPA DE MENDEZ ENTIDAD: TABASCO POBLADO AMATITAN Y CARRETERA VILLAHERRIOSA-COMALCALCO, CALLE EBIRTA SAN FRANCISCO DE ASIS EN EL MUNICIPIO DE PELADO AYAPA PASADO POR EL P. line-81.1179351, lin=18.2281813)	01-11-2019	15-11-2019	158,895.41	158,895.41	158,895.41	158,895.41	158,895.41	(ora:1 Rpe_obraAdministrativa numero_contrato:7886, numero_obra:7886, convocatoria:UNICIPIO DE JALPA DE MENDEZ, numero:86123.7, importe_modificadas:86373.8)	(mes:1 Unidad_medida:Otros, avance:346.0)	(142029)proyecto_JMCO, 142029)proyecto_FIN, 142029)proyecto_PROCE SO	En Ejercicio	Validad avances	Sin observaciones	Sin observaciones
TAB19040164209	1	Grnt1 (ora_municipio)0 localidad: Bimilco-EJE VAL PELADO AMATITAN PUEBLO AMATITAN, MUNICIPIO: JALPA DE MENDEZ, ENTIDAD: TABASCO ENTRE COMALCALCO Y CALLE DUBIAS CARRETERA JALPA- CINDUACAN LA OBRA SE LOCALIZA EN EL MUNICIPIO DE AMATITAN ENTRE LA CALLE DE AMATITAN Y lin=18.1915476)	01-12-2019	15-12-2019	30,292.72	30,292.72	30,292.72	30,292.72	30,292.72	(ora:1 Rpe_obraAdministrativa numero_contrato:7296, numero_obra:7296, convocatoria:UNICIPIO DE JALPA DE MENDEZ, numero:94241.21, importe_modificadas:97196.8)	(mes:1 Unidad_medida:Otros Cuadrados, avance:32.0)	(142029)proyecto_FIN, 142029)proyecto_PROCE SO, 142029)proyecto_JMCO	En Ejercicio	Validad avances	Sin observaciones	Sin observaciones
TAB19040164210	1	Grnt1 (ora_municipio)0 localidad: Bimilco-EJE VAL PELADO AYAPA PUEBLO AYAPA, MUNICIPIO: JALPA DE MENDEZ ENTIDAD: TABASCO POBLADO AMATITAN Y CARRETERA VILLAHERRIOSA-COMALCALCO, CALLE EBIRTA SAN FRANCISCO DE ASIS EN EL MUNICIPIO DE PELADO AYAPA PASADO POR EL P. line-81.0061524, lin=18.2284489)	01-12-2019	25-12-2019	604,993.70	604,993.70	604,993.70	604,993.70	604,993.70	(ora:1 Rpe_obraAdministrativa numero_contrato:71467, numero_obra:71467, convocatoria:UNICIPIO DE JALPA DE MENDEZ, numero:86355.16, importe_modificadas:84829.7)	(mes:1 Unidad_medida:Otros (metros, avance:22.0)	(142029)proyecto_FIN, 142029)proyecto_JMCO, 142029)proyecto_PROCE SO, 142029)proyecto_FIN, 142029)proyecto_PROCE SO	En Ejercicio	Validad avances	Sin observaciones	Sin observaciones

INFORME SOBRE EL EJERCICIO, DESTINO, Y RESULTADOS DE LOS RECURSOS FEDERALES TRANSFERIDOS

SISTEMA DE SEGUIMIENTO DE LOS RECURSOS FEDERALES TRANSFERIDOS

MODULO: DESTINO DEL GASTO

MUNICIPIO: JALPA DE MÉNDEZ

ENTIDAD: TABASCO

PERIODO: CIERRE DEFINITIVO 2019



DETALLE PROYECTO

CICLO	TRIMESTRE	FOLIO	#1 - CICLO DE RECURSO	#1 - RAMO	#1 - MODALIDAD	#1 - PROGRAMA PRESUPUESTARIO	#2 - CICLO DE RECURSO	#2 - RAMO	#2 - MODALIDAD	#2 - PROGRAMA PRESUPUESTARIO	CATEGORIA	MONTO - GLOBAL - APROBADO	FUENTES FINANCIAMIENTO	NOMBRE	ID - ENTIDAD - RESPONSABLE	ID - MUNICIPIO - RESPONSABLE	MUNICIPIO RESPONSABLE	TIPO - PROGRAMA - PROYECTO	CLASIFICACION	SUBCLASIFICACION	INSTITUCION EJECUTORA	NUMERO - PROYECTO	POBLACION BENEFICIADA	MUJERES	HOMBRES	BENEFICIARIOS	METAS
2019	5	TAB19M0145584	2019	33	4						Proyecto de Inversión	14,526.72 (FI: EjeC, recursos:2019, memo:23, modalidad: prog_pme4, tipo_recurso:FEDERALES (APORTACIONES, SUBSIDIOS Y CONVENIOS); memo:119245.76, modificado:14526.72)	CONSTRUCCION DE BASE HIDRAULICA EN TRAMO DEL DREN SANTA LUCIA ALMEDA - 202564	27	Tabasco	19	Jalpa de Méndez	Proyecto de Inversión de Infraestructura Social	Transporte y Utilidades	Sin Identificar	MUNICIPIO DE JALPA DE MENDEZ	252564 S	355	300	0	0 (meta: (unidad_medida:Otro, meta_max:300.0, meta_modificado:300.0))	
2019	5	TAB19M0152037	2019	33	4						Proyecto de Inversión	1,152,253.79 (FI: EjeC, recursos:2019, memo:23, modalidad: prog_pme4, tipo_recurso:FEDERALES (APORTACIONES, SUBSIDIOS Y CONVENIOS); memo:119245.76, modificado:152253.79)	CONSTRUCCION DE BASE HIDRAULICA EN TRAMO DEL DREN SANTA LUCIA JALPA SANTA RTM4 - 200728	27	Tabasco	19	Jalpa de Méndez	Proyecto de Inversión de Infraestructura Social	Transporte y Utilidades	Sin Identificar	MUNICIPIO DE JALPA DE MENDEZ	200728 S	473	500	0	0 (meta: (unidad_medida:Kilowatts, meta_max:500.0, meta_modificado:500.0))	
2019	5	TAB19M01203719	2019	33	4						Proyecto de Inversión	32,326.72 (FI: EjeC, recursos:2019, memo:23, modalidad: prog_pme4, tipo_recurso:FEDERALES (APORTACIONES, SUBSIDIOS Y CONVENIOS); memo:23256.72, modificado:31462.72)	MEJORAMIENTO DE SERVICIOS SANITARIOS DE LA TELECOMUNICACION 202022	27	Tabasco	19	Jalpa de Méndez	Proyecto de Inversión de Infraestructura Social	Educación	Sin Identificar	MUNICIPIO DE JALPA DE MENDEZ	202022 S	50	72	0	0 (meta: (unidad_medida:Otro, meta_max:72.0, meta_modificado:72))	
2019	5	TAB19M01192524	2019	33	4						Proyecto de Inversión	326,443.22 (FI: EjeC, recursos:2019, memo:23, modalidad: prog_pme4, tipo_recurso:FEDERALES (APORTACIONES, SUBSIDIOS Y CONVENIOS); memo:14526.72, modificado:322329.83)	AMPLIACION A LA RED DE DISTRIBUCION DE ENERGIA ELECTRICA EN MEDIA BALA TENIEN ENTRADA ROMAN GARCIA POR EL CDTA 04 - 25025	27	Tabasco	19	Jalpa de Méndez	Proyecto de Inversión de Infraestructura Social	Urbanidad	Sin Identificar	MUNICIPIO DE JALPA DE MENDEZ	250255 S	2,039	2,007	0	0 (meta: (unidad_medida:Otro, meta_max:2, meta_modificado:40))	

[Handwritten signature]

INFORME SOBRE EL EJERCICIO, DESTINO Y RESULTADOS DE LOS RECURSOS FEDERALES TRANSFERIDOS

SISTEMA DE SEGUIMIENTO DE LOS RECURSOS FEDERALES TRANSFERIDOS

MODULO: DESTINO DEL GASTO

MUNICIPIO: JALPA DE MENDEZ

ENTIDAD: TABASCO

PERIODO: CIERRE DEFINITIVO 2019



GOBIERNO MUNICIPAL

FOLIO	DETALLE PROYECTO		AVANCE FINANCIERO						AVANCES FISICOS	FOTOS	ESTATUS	FLUJO	OBSERVACIONES REVISION	OBSERVACIONES CAPTURISTA						
	TIPO_GEOREFERENCIA	GEOREFERENCIAS	FECHA_INICIO	FECHA_TERMINO	RECAUDADO	COMPROMETIDO	DEVENGADO	EJERCIDO							PAGADO	CONTRATOS				
7A51940164384	1	Ipert: (cve_municipio:10, localid:10, direccion:EL VAL RANCHERIA LA CRUZ RANCHERIA DE MENDEZ TABASCO ENTRE CALLE DOMINGUEZ Y CARRETERA EL RIO, LOCALIDAD LA CRUZ, CARRETERA LA CRUZ PASANDO POR, INC: 18-3326897, INC:18-3326897)	24-11-2019	12-12-2019	143,052.56	143,052.56	143,052.56	143,052.56	143,052.56	143,052.56	143,052.56	143,052.56	143,052.56	AVANCES FISICOS	164584/proyecto_INICIO, 164584/proyecto_FIN, 164584/proyecto_INICIO, 164584/proyecto_FIN, 164584/proyecto_INICIO, 164584/proyecto_FIN	En Ejecucion	Validad avance	FLUJO	Sin observaciones	Sin observaciones
7A51940164387	1	Ipert: (cve_municipio:10, localid:10, direccion:EL VAL EDOO SANTA LUCIA EDOO SANTA LUCIA, SANTA LUCIA, JALPA DE MENDEZ TABASCO ENTRE CALLE CARRETERA PUBLADO AMANTIAN Y GUERRERO DA, CARRETERA LA CRUZ PASANDO POR, INC: 18-3326897, INC:18-3326897)	01-11-2019	25-11-2019	1,152,432.76	1,152,432.76	1,152,432.76	1,152,432.76	1,152,432.76	1,152,432.76	1,152,432.76	1,152,432.76	1,152,432.76	AVANCES FISICOS	163117/proyecto_INICIO, 163117/proyecto_FIN, 163117/proyecto_INICIO, 163117/proyecto_FIN, 163117/proyecto_INICIO, 163117/proyecto_FIN	En Ejecucion	Validad avance	FLUJO	Sin observaciones	Sin observaciones
7A51940164394	1	Ipert: (cve_municipio:10, localid:10, direccion:EL VAL REFORMA 2 DA SECCION SANTA MARIA RANCHERIA REFORMA DA SECC 2028 REFORMA 2DA, JALPA DE MENDEZ TABASCO ENTRE CARRETERA MECOACAN Y CARRETERA REFORMA 1RA CARRETERA REFORMA REFORMA 2DA SECCION 1.A, INC:18-3326897, INC:18-3326897)	25-08-2019	18-10-2019	31,482.76	31,482.76	31,482.76	31,482.76	31,482.76	31,482.76	31,482.76	31,482.76	31,482.76	AVANCES FISICOS	163117/proyecto_INICIO, 163117/proyecto_FIN, 163117/proyecto_INICIO, 163117/proyecto_FIN, 163117/proyecto_INICIO, 163117/proyecto_FIN	En Ejecucion	Validad avance	FLUJO	Sin observaciones	Sin observaciones
7A51940164396	1	Ipert: (cve_municipio:10, localid:10, direccion:EL VAL POBLADO SOYATACO DEL VAL SOYATACO, 8629 SOYATACO, JALPA DE MENDEZ TABASCO ENTRE CALLE NOTARIA 3 JALPA PROLONGACION DE GREGORIO MENDEZ MAGAÑA, CALLE ABAJOS SANTO SANTA CLARA, LA CRUZ PASANDO POR, INC: 18-3326897, INC:18-3326897)	01-12-2019	08-12-2019	322,229.86	322,229.86	322,229.86	322,229.86	322,229.86	322,229.86	322,229.86	322,229.86	322,229.86	AVANCES FISICOS	164304/proyecto_INICIO, 164304/proyecto_FIN, 164304/proyecto_INICIO, 164304/proyecto_FIN, 164304/proyecto_INICIO, 164304/proyecto_FIN	En Ejecucion	Validad avance	FLUJO	Sin observaciones	Sin observaciones

[Handwritten signature]

INFORME SOBRE EL EJERCICIO, DESTINO, Y RESULTADOS DE LOS RECURSOS FEDERALES TRANSFERIDOS

SISTEMA DE SEGUIMIENTO DE LOS RECURSOS FEDERALES TRANSFERIDOS
 MODULO: DESTINO DEL GASTO
 MUNICIPIO: JALPA DE MENDEZ
 ENTIDAD: TABASCO

PERIODO: CIERRE DEFINITIVO 2019



Subsistema de Seguimiento de Ejercicios Fiscales

DETALLE PROYECTO																											
CICLO	TRIMESTRE	FOLIO	#1 - CICLO DE RECURSO	#1 - RAMO	#1 - MODALIDAD	#1 - PROGRAMA PRESUPUESTARIO	#2 - CICLO DE RECURSO	#2 - RAMO	#2 - MODALIDAD	#2 - PROGRAMA PRESUPUESTARIO	CATEGORIA	MONTO - GLOBAL APROBADO	FUENTES FINANCIAMIENTO	NOMBRE	ID ENTIDAD RESPONSABLE	ID MUNICIPIO RESPONSABLE	MUNICIPIO RESPONSABLE	TIPO PROGRAMA PROYECTO	CLASIFICACION	SUBCLASIFICACION	INSTRUCION EJECUTORA	NUMERO PROYECTO	POBLACION BENEFICIARIA	MUJERES	HOMBRES	BENEFICIARIOS	METAS
2019	5	TAB-846162865	2019	33	1	4	4				Proyecto de Inversión II	10,059.87 [R1: (600, nomenclatura, modificado), prog_pasiva, tipo recurso:FEDERALES (APORTACIONES, SUBSIDIOS Y CONVENIOS), monto:1000000.00, modificado:271629.45)]	EQUIPAMIENTO DE LA RED DE PASADIZO DE ENERGIA ELECTRICA EN LA VILLA DE MONTESFRONTE A FAMILIA ALMEDI Y FRONT - 197272	Z7	Tabasco	Jalpa de Méndez	MUNICIPIO DE JALPA DE MENDIZ	Proyecto de Inversión de Infraestructura Social	Urbanidad	Sin Identificar	MUNICIPIO DE JALPA DE MENDIZ	197272	197272	4	4	8	[metas: (unidad_medida:Metros Cuadrados, meta:147.7), meta_modificada:0]
2019	5	TAB-846162865	2019	33	1	4	4				Proyecto de Inversión II	272,816.41 [R1: (600, nomenclatura, modificado), prog_pasiva, tipo recurso:FEDERALES (APORTACIONES, SUBSIDIOS Y CONVENIOS), monto:272816.41, modificado:271629.45)]	REHABILITACION DE LA RED AGUA POTABLE DE LA VILLA REFORMADA SECC EJIDO SANTA LUCIA - 28333	Z7	Tabasco	Jalpa de Méndez	MUNICIPIO DE JALPA DE MENDIZ	Proyecto de Inversión de Infraestructura Social	Agua y saneamiento	Sin Identificar	MUNICIPIO DE JALPA DE MENDIZ	28333	28333	684	976	1660	[metas: (unidad_medida:Metros Cuadrados, meta:10), meta_modificada:0]
2019	5	TAB-846163580	2019	33	1	4	4				Proyecto de Inversión II	31,320.17 [R1: (600, nomenclatura, modificado), prog_pasiva, tipo recurso:FEDERALES (APORTACIONES, SUBSIDIOS Y CONVENIOS), monto:31320.17, modificado:31161.33)]	CONSTRUCCION DE TECO FRM EN EJIDO SANTA LUCIA - 28333	Z7	Tabasco	Jalpa de Méndez	MUNICIPIO DE JALPA DE MENDIZ	Proyecto de Inversión de Infraestructura Social	Vivienda	Sin Identificar	MUNICIPIO DE JALPA DE MENDIZ	28333	28333	1	1	2	[metas: (unidad_medida:Metros Cuadrados, meta:147.7), meta_modificada:0]
2019	5	TAB-846164071	2019	33	1	4	4				Proyecto de Inversión II	59,857.49 [R1: (600, nomenclatura, modificado), prog_pasiva, tipo recurso:FEDERALES (APORTACIONES, SUBSIDIOS Y CONVENIOS), monto:59857.49, modificado:57984.83)]	CONSTRUCCION DE TECO FRM EN RANCHERA REFORMA, ZONA - 28451	Z7	Tabasco	Jalpa de Méndez	MUNICIPIO DE JALPA DE MENDIZ	Proyecto de Inversión de Infraestructura Social	Vivienda	Sin Identificar	MUNICIPIO DE JALPA DE MENDIZ	28451	28451	3	3	6	[metas: (unidad_medida:Metros Cuadrados, meta:147.7), meta_modificada:0]

8



Profundice su trabajo con nosotros para mejor

FOLIO	TIPO - GEORREFERENCIA	GEORREFERENCIAS	DETALLE PROYECTO					AVANCE FINANCIERO						FOTOS	ESTATUS	FLUJO	OBSERVACIONES
			FECHA INICIO	FECHA TERMINO	RECADUADO	COMPROMETIDO	DEBERADO	EJERCIDO	PAGADO	CONTRATOS	AVANCES FISICOS		AVANCES FISICOS				
												(valor: (unidad_medida:linea, avance:1))	(valor: (unidad_medida:linea, avance:1))				
TAB1846162616	1	Geot: (por_municipio:10, localidad:29, direccion:3, VAL VICENTE GUERRERO 1RA SECCION RANCHERIA VICENTE GUERRERO SECC. 8216 REFORMA ZA DE WENZ TABASCO ENTRE CARRTERA BARRIO LA ANSELARIA Y CARRTERA ABASROTLES APASCO. 180-38.0287467, 181.53621973)	12-12-2019	26-12-2019	86,559.67	86,559.67	86,559.67	86,559.67	86,559.67	86,559.67	86,559.67	86,559.67	Geot: (por_municipio:10, localidad:29, direccion:3, VAL VICENTE GUERRERO 1RA SECCION RANCHERIA VICENTE GUERRERO SECC. 8216 REFORMA ZA DE WENZ TABASCO ENTRE CARRTERA BARRIO LA ANSELARIA Y CARRTERA ABASROTLES APASCO. 180-38.0287467, 181.53621973)	1426161proyeto_INICIO, 1426161proyeto_FIN, 1426161proyeto_PROCESO	Terminada	Validad o avance	Sin observaciones
TAB1846162686	1	Geot: (por_municipio:10, localidad:29, direccion:3, VAL VICENTE GUERRERO 1RA SECCION RANCHERIA VICENTE GUERRERO SECC. 8216 REFORMA ZA DE WENZ TABASCO ENTRE CARRTERA BARRIO LA ANSELARIA Y CARRTERA ABASROTLES APASCO. 180-38.0287467, 181.53621973)	02-12-2019	16-12-2019	271,628.40	271,628.40	271,628.40	271,628.40	271,628.40	271,628.40	271,628.40	271,628.40	Geot: (por_municipio:10, localidad:29, direccion:3, VAL VICENTE GUERRERO 1RA SECCION RANCHERIA VICENTE GUERRERO SECC. 8216 REFORMA ZA DE WENZ TABASCO ENTRE CARRTERA BARRIO LA ANSELARIA Y CARRTERA ABASROTLES APASCO. 180-38.0287467, 181.53621973)	(1468061proyeto_INICIO, 1468061proyeto_FIN, 1468061proyeto_PROCESO)	Terminada	Validad o avance	Sin observaciones
TAB1846162680	1	Geot: (por_municipio:10, localidad:29, direccion:3, VAL VICENTE GUERRERO 1RA SECCION RANCHERIA VICENTE GUERRERO SECC. 8216 REFORMA ZA DE WENZ TABASCO ENTRE CARRTERA BARRIO LA ANSELARIA Y CARRTERA ABASROTLES APASCO. 180-38.0287467, 181.53621973)	01-12-2019	25-12-2019	30,152.33	30,152.33	30,152.33	30,152.33	30,152.33	30,152.33	30,152.33	30,152.33	Geot: (por_municipio:10, localidad:29, direccion:3, VAL VICENTE GUERRERO 1RA SECCION RANCHERIA VICENTE GUERRERO SECC. 8216 REFORMA ZA DE WENZ TABASCO ENTRE CARRTERA BARRIO LA ANSELARIA Y CARRTERA ABASROTLES APASCO. 180-38.0287467, 181.53621973)	(1523161proyeto_INICIO, 1523161proyeto_FIN, 1523161proyeto_PROCESO)	Terminada	Validad o avance	Sin observaciones
TAB1846162671	1	Geot: (por_municipio:10, localidad:29, direccion:3, VAL VICENTE GUERRERO 1RA SECCION RANCHERIA VICENTE GUERRERO SECC. 8216 REFORMA ZA DE WENZ TABASCO ENTRE CARRTERA BARRIO LA ANSELARIA Y CARRTERA ABASROTLES APASCO. 180-38.0287467, 181.53621973)	01-12-2019	25-12-2019	57,964.06	57,964.06	57,964.06	57,964.06	57,964.06	57,964.06	57,964.06	57,964.06	Geot: (por_municipio:10, localidad:29, direccion:3, VAL VICENTE GUERRERO 1RA SECCION RANCHERIA VICENTE GUERRERO SECC. 8216 REFORMA ZA DE WENZ TABASCO ENTRE CARRTERA BARRIO LA ANSELARIA Y CARRTERA ABASROTLES APASCO. 180-38.0287467, 181.53621973)	(1523161proyeto_INICIO, 1523161proyeto_FIN, 1523161proyeto_PROCESO)	Terminada	Validad o avance	Sin observaciones

[Handwritten signature]

INFORME SOBRE EL EJERCICIO, DESTINO, Y RESULTADOS DE LOS RECURSOS FEDERALES TRANSFERIDOS

SISTEMA DE SEGUIMIENTO DE LOS RECURSOS FEDERALES TRANSFERIDOS

MODULO: DESTINO DEL GASTO

MUNICIPIO: JALPA DE MENDOZA

ENTIDAD: TABASCO

PERIODO: CIERRE DEFINITIVO 2019



DETALLE PROYECTO

CICLO	TRIMESTRE	FOLIO	M1_CICLO DE RECURSO	M1_RAMO	M1_MODALIDAD	M2_CICLO DE RECURSO	M2_RAMO	M2_MODALIDAD	M3_PROGRAMA PRESUPUESTARIO	M3_CATEGORIA	MONTO GLOBAL APROBADO	FUENTES FINANCIAMIENTO	NOMBRE	ID ENTIDAD RESPONSABLE	ID MUNICIPIO RESPONSABLE	MUNICIPIO RESPONSABLE	TPO_PROGRAMA_PROYECTO	CLASIFICACION	SUBCLASIFICACION	INSTRUCCION_EJECUTORA	NUMERO_PROYECTO	POBLACION_BENEFICIADA	MUJERES	HOMBRES	BENEFICIARIOS	METAS
2019	5	TAB5940167967	2019	33	4					Proyecto de inversión	42,674.41	M1: (664), recurso:2019, mod:33, mod:4341, prog_pmr:4, tipo_recurso:FEDERALES (APORTACIONES, SUBSIDIOS Y CONVENCIONES), monto:42674.41, modificado:41163667)	CONSTRUCCION DE TECHO FIRME EN BARRIO JUAREZ VIA SOC. 267862	27	Tabasco	Jalpa de Méndez	Proyecto de inversión de Infraestructura Social	Vivienda	Sin Identificar	MUNICIPIO DE JALPA DE MENDOZA	267862	5	2	2	0	0 (meta:1, unidad_medida:Metros Cuadrados, meta:184.2, meta_modificada:184.2)
2019	5	TAB59401681446	2019	33	4					Proyecto de inversión	35,678.23	M1: (664), recurso:2019, mod:33, mod:4341, prog_pmr:4, tipo_recurso:FEDERALES (APORTACIONES, SUBSIDIOS Y CONVENCIONES), monto:35678.23, modificado:35759.23)	CONSTRUCCION DE BARRA FERRETERAL EN ESC. PRIMARIA NICOLAS BRAVO CLAVE 20190711-14618	27	Tabasco	Jalpa de Méndez	Proyecto de inversión de Infraestructura Social	Educación	Sin Identificar	MUNICIPIO DE JALPA DE MENDOZA	144186	5	150	150	0	0 (meta:1, unidad_medida:Metros Cuadrados, meta:400, meta_modificada:400)
2019	5	TAB59401687926	2019	33	4					Proyecto de inversión	42,740.82	M1: (664), recurso:2019, mod:33, mod:4341, prog_pmr:4, tipo_recurso:FEDERALES (APORTACIONES, SUBSIDIOS Y CONVENCIONES), monto:42740.82, modificado:42881.53)	CONSTRUCCION DE TECHO FIRME EN EJIDO EL CARMEN 267777	27	Tabasco	Jalpa de Méndez	Proyecto de inversión de Infraestructura Social	Vivienda	Sin Identificar	MUNICIPIO DE JALPA DE MENDOZA	267777	5	2	2	0	0 (meta:1, unidad_medida:Metros Cuadrados, meta:180, meta_modificada:180)
2019	5	TAB59401692085	2019	33	4					Proyecto de inversión	26,464.33	M1: (664), recurso:2019, mod:33, mod:4341, prog_pmr:4, tipo_recurso:FEDERALES (APORTACIONES, SUBSIDIOS Y CONVENCIONES), monto:26464.33, modificado:26514.63)	EQUIPAMIENTO DE LA RED DE DISTRIBUCION DE ENERGIA ELECTRICA EN LA RAMA SANTIAGO 2DA, SECCION TRAMO: CARRERA TAPOTZINGO 19726	27	Tabasco	Jalpa de Méndez	Proyecto de inversión de Infraestructura Social	Urbanización	Sin Identificar	MUNICIPIO DE JALPA DE MENDOZA	19726	3	2	1	0	0 (meta:1, unidad_medida:Metros Cuadrados, meta:2, meta_modificada:1.93)

FOJA 28 DE 88

INFORME SOBRE EL EJERCICIO, DESTINO, Y RESULTADOS DE LOS RECURSOS FEDERALES TRANSFERIDOS

SISTEMA DE SEGUIMIENTO DE LOS RECURSOS FEDERALES TRANSFERIDOS

MÓDULO: DESTINO DEL GASTO

MUNICIPIO: JALPA DE MÉNDEZ

ENTIDAD: TABASCO

PERÍODO: CIERRE DEFINITIVO 2019



2019-2021
Gobierno de Jalpa de Méndez para todos

FOLIO	DETALLE_PROYECTO		AVANCE FINANCIERO						ESTATUS	FLUID	OBSERVACIONES					
	TIPO_GEOREFERENCIA	GEOREFERENCIAS	FECHA_INICIO	FECHA_TERMINO	RECAUDADO	COMPROMETIDO	DEVENGADO	EJERCIDO				PAGADO	CONTRATOS	AVANCES_FISICOS	FOTOS	
TAB1840167967	1	Uso:1 (con_municipio:1; localidad:2; direccion:1; VAL RANCHERIA ERITO JUAREZ RA SECC 0308 BARRIO SAN JUAN SECCION JALPA DE MENDEZ TABASCO ENTRE CARRETERA RANCHERIA HERMESILDO CARRETERA RANCHERIA HERMENEGILDO CALZADA km:56.1772457, lat:18.1858477)	01-12-2019	25-12-2019	47,162.55	47,162.55	41,162.88	41,162.88	47,162.88	Dire. obraAdministrativa directa, numero:07142, conveniencia MUNICIPIO DE JALPA DE MENDEZ, memo:5340239, impenta_modificac:53251.5 (3)	(Unidad: (Unidad_medida:litros Caudal, area:14.0) 30)	(187596)proyeto_FIN_187596(proyeto_INICIO_187596(proyeto_FIN_187596)	ESTATUS	FLUIDO	OBSERVACIONES_CAPTURISTA	OBSERVACIONES_REVISOR
TAB1840167968	1	Uso:1 (con_municipio:1; localidad:2; direccion:1; VAL PUEBLO NICOLAS BRAVO PUEBLO NICOLAS BRAVO, R229 NICOLAS TABASCO ENTRE CARRETERA FERRERO Y CARRETERA NICOLAS BRAVO, CARRETERA CHICALAPA LA OBRA SE LOCALIZA EN EL PUEBLO NICOLAS BRAVO, km:52.6423277, lat:18.2389237)	01-12-2019	25-12-2019	47,082.55	47,082.55	39,793.33	39,793.33	47,082.55	Dire. obraAdministrativa directa, numero:05177, conveniencia MUNICIPIO DE JALPA DE MENDEZ, memo:5340239, impenta_modificac:32789.2 (3)	(Unidad: (Unidad_medida:litros Caudal, area:14.0) 30)	(187596)proyeto_FIN_187596(proyeto_INICIO_187596(proyeto_FIN_187596)	ESTATUS	FLUIDO	OBSERVACIONES_CAPTURISTA	OBSERVACIONES_REVISOR
TAB1840167969	1	Uso:1 (con_municipio:1; localidad:2; direccion:1; VAL EJIDO EL CARMEN EJIDO EL CARMEN R229 EL CARMEN JALPA DE MENDEZ TABASCO ENTRE CARRETERA PUEBLO NICOLAS Y CARRETERA SAN JUAN LOCALIZA EN EL EJIDO EL CARMEN POR EL PUEBLO QUINUAPA Y LA, km:56.1772457, lat:18.1858477)	01-12-2019	25-12-2019	26,314.63	26,314.63	26,314.63	26,314.63	26,314.63	Dire. obraAdministrativa directa, numero:07142, conveniencia MUNICIPIO DE JALPA DE MENDEZ, memo:5340239, impenta_modificac:53251.5 (3)	(Unidad: (Unidad_medida:litros Caudal, area:14.0) 30)	(187596)proyeto_FIN_187596(proyeto_INICIO_187596(proyeto_FIN_187596)	ESTATUS	FLUIDO	OBSERVACIONES_CAPTURISTA	OBSERVACIONES_REVISOR
TAB1840167995	1	Uso:1 (con_municipio:1; localidad:2; direccion:1; VAL RANCHERIA SANTUARIO 2DA SECC, R229 SANTUARIO 2DA SECC, JALPA DE MENDEZ TABASCO ENTRE CARRETERA JUSTO SIERRA RANCHERIA SANTUARIO SEGUNDA SECCION POR LA CARRETERA km:54.0718589, lat:18.1981473)	01-12-2019	25-12-2019	26,314.63	26,314.63	26,314.63	26,314.63	26,314.63	Dire. obraAdministrativa directa, numero:07142, conveniencia MUNICIPIO DE JALPA DE MENDEZ, memo:5340239, impenta_modificac:223941.52(1)	(Unidad: (Unidad_medida:litros Caudal, area:14.0) 30)	(187596)proyeto_FIN_187596(proyeto_INICIO_187596(proyeto_FIN_187596)	ESTATUS	FLUIDO	OBSERVACIONES_CAPTURISTA	OBSERVACIONES_REVISOR

[Handwritten signature]

PÁG. 01 DE 02

INFORME SOBRE EL EJERCICIO, DESTINO, Y RESULTADOS DE LOS RECURSOS FEDERALES TRANSFERIDOS

SISTEMA DE SEGUIMIENTO DE LOS RECURSOS FEDERALES TRANSFERIDOS

MODULO: DESTINO DEL GASTO

MUNICIPIO: JALPA DE MENDOZ

ENTIDAD: TABASCO

PERIODO: CIERRE DEFINITIVO 2019



DETALLE PROYECTO

CICLO	TRIMESTRE	FOLIO	III. CICLO DE RECURSO	II. MODALIDAD	II. PROGRAMA	II. RAMO	II. CICLO DE RECURSO	II. PROGRAMA	II. RAMO	CATEGORIA	MONTO GLOBAL APROBADO	FUENTES FINANCIAMIENTO	HOMBRE	ID ENTIDAD RESPONSABLE	ID MUNICIPIO RESPONSABLE	MUNICIPIO RESPONSABLE	TIPO PROGRAMA PROYECTO	CLASIFICACION	SUBCLASIFICACION	INSTITUCION EJECUTORA	NUMERO PROYECTO	POBLACION BENEFICIARIA	MUJERES	HOMBRES	BENEFICIARIOS	METAS
2019	5	TAB19040184371	2019	13	4	4	4	4	4	Proyecto de Inversión II	52,873.65	RFI: (ciclo_memo2019, memo23, modalidad, prog_per-A, tipo_recurso:FEDERALES APORTACIONES, SUBSIDIOS Y CONVENIOS), memo:3488311, modificado:1712137)	ESTABILIZACION DEL SERVICIO DEL CENTRO INTEGRADO DE DESARROLLO DE CHACALAPA TRA SECCION JALPA DE MENDOZ TABASCO - 341200	27	Tabasco	Jalpa de Méndez	Jalpa de Méndez	Proyecto de Inversión de Infraestructura Social	Asistencia Social	Sin Identificar	MUNICIPIO DE JALPA DE MENDOZ	251208	664	664	0	0 (meta: Unidad_medida:Metros Cuadrados, memo:2311, memo_modificado:25113)
2019	5	TAB19040185250	2019	13	4	4	4	4	4	Proyecto de Inversión II	116,624.45	RFI: (ciclo_memo2019, memo23, modalidad, prog_per-A, tipo_recurso:FEDERALES APORTACIONES, SUBSIDIOS Y CONVENIOS), memo:3488311, modificado:1712137)	CONSTRUCCION DE TECHO FRÍO EN BARRIO SANTA ANA - 251219	27	Tabasco	Jalpa de Méndez	Jalpa de Méndez	Proyecto de Inversión de Infraestructura Social	Vivienda	Sin Identificar	MUNICIPIO DE JALPA DE MENDOZ	251219	3	3	0	0 (meta: Unidad_medida:Metros Cuadrados, memo:2381, memo_modificado:23810)
2019	5	TAB19040185250	2019	13	4	4	4	4	4	Proyecto de Inversión II	36,425.91	RFI: (ciclo_memo2019, memo23, modalidad, prog_per-A, tipo_recurso:FEDERALES APORTACIONES, SUBSIDIOS Y CONVENIOS), memo:3488311, modificado:1712137)	CONSTRUCCION DE TECHO FRÍO EN TEREALENTINO ZA. - 302381	27	Tabasco	Jalpa de Méndez	Jalpa de Méndez	Proyecto de Inversión de Infraestructura Social	Vivienda	Sin Identificar	MUNICIPIO DE JALPA DE MENDOZ	302381	1	1	0	0 (meta: Unidad_medida:Metros Cuadrados, memo:3441, memo_modificado:34410)
2019	5	TAB19040185030	2019	13	4	4	4	4	4	Proyecto de Inversión II	102,624.24	RFI: (ciclo_memo2019, memo23, modalidad, prog_per-A, tipo_recurso:FEDERALES APORTACIONES, SUBSIDIOS Y CONVENIOS), memo:125242, modificado:3514722)	CONSTRUCCION DE TECHO FRÍO EN JUAREZ 95A - 307873	27	Tabasco	Jalpa de Méndez	Jalpa de Méndez	Proyecto de Inversión de Infraestructura Social	Vivienda	Sin Identificar	MUNICIPIO DE JALPA DE MENDOZ	207873	2	2	1	0 (meta: Unidad_medida:Metros Cuadrados, memo:2311, memo_modificado:23110)

[Handwritten signature]



DETALLE PROYECTO

CICLO	TRIMESTRE	FOLIO	M1 - CICLO DE RECURSO	M1 - RAMO	M1 - MODALIDAD	M2 - PROGRAMA PRESUPUESTARIO	M2 - CICLO DE RECURSO	M2 - RAMO	M2 - MODALIDAD	MONTO - GLOBAL - APROBADO	FUENTES - FINANCIAMIENTO	NOMBRE	ID ENTIDAD - RESPONSABLE	ENTIDAD - RESPONSABLE	ID MUNICIPIO - RESPONSABLE	MUNICIPIO - RESPONSABLE	TIPO - PROGRAMA - PROYECTO	CLASIFICACION	SUBCLASIFICACION	INSTRUCION - EJECUTORA	NUMERO - PROYECTO	POBLACION - BENEFICARIA	MUJERES	HOMBRES	BENEFICIARIOS	METAS			
2019	5	74819146163263	2019	33	4	4	4	4	Proyecto de Inversión	133,384.10 (R); (debe, venenac:2019, nmnac:3, tipo, modali: 172); (debe, venenac:2019, nmnac:3, tipo, modali: 172) JALPA DE MEDINEZ. APORTACIONES, SUBSIDIOS Y CONVENIOS, manac:133384.1, modificado:133384.1(2)	EQUIPAMIENTO DE LA RED DE DISTRIBUCION DE ENERGIA ELECTERICA EN LA SECCION TRAMOS: PRESDE LA ALEGRIA SANTA CELIA - 19723	27	Tabasco	Jalpa de Méndez	19	Jalpa de Méndez	Proyecto de Inversión de Infraestructura Social	Utilizada Sin Identificar	Si Identificar	MUNICIPIO DE JALPA DE MEDINEZ	19723 S	3	0	0	0	0	0	(Meta: (Entidad, modali: 172, nmnac:3, modificado:133384.1))	
2019	5	74819146163264	2019	33	4	4	4	4	Proyecto de Inversión	32,038.52 (R); (debe, venenac:2019, nmnac:3, modali: 172); (debe, venenac:2019, nmnac:3, tipo, modali: 172) JALPA DE MEDINEZ. APORTACIONES, SUBSIDIOS Y CONVENIOS, manac:52038.52, modificado:52038.52(2)	CONSTRUCCION DE TECHO FRIO EN TIERRA ADENTRO IRA - 20228	27	Tabasco	Jalpa de Méndez	19	Jalpa de Méndez	Proyecto de Inversión de Infraestructura Social	Utilizada Sin Identificar	Si Identificar	MUNICIPIO DE JALPA DE MEDINEZ	20228 S	2	2	0	0	0	0	0	(Meta: (Entidad, modali: 172, nmnac:3, modificado:20228))
2019	5	74819146163265	2019	33	4	4	4	4	Proyecto de Inversión	128,313.28 (R); (debe, venenac:2019, nmnac:3, modali: 172); (debe, venenac:2019, nmnac:3, tipo, modali: 172) JALPA DE MEDINEZ. APORTACIONES, SUBSIDIOS Y CONVENIOS, manac:128313.28, modificado:128313.28(2)	CONSTRUCCION DE TECHO FRIO EN EL DO SANTA ANA - 20378	27	Tabasco	Jalpa de Méndez	19	Jalpa de Méndez	Proyecto de Inversión de Infraestructura Social	Utilizada Sin Identificar	Si Identificar	MUNICIPIO DE JALPA DE MEDINEZ	20378 S	4	4	0	0	0	0	0	(Meta: (Entidad, modali: 172, nmnac:3, modificado:20378))
2019	5	74819146163263	2019	33	4	4	4	4	Proyecto de Inversión	18,333.05 (R); (debe, venenac:2019, nmnac:3, modali: 172); (debe, venenac:2019, nmnac:3, tipo, modali: 172) JALPA DE MEDINEZ. APORTACIONES, SUBSIDIOS Y CONVENIOS, manac:18333.05, modificado:18333.05(2)	CONSTRUCCION DE TECHO FRIO EN POBLADO MECACUCAN - 20423	27	Tabasco	Jalpa de Méndez	19	Jalpa de Méndez	Proyecto de Inversión de Infraestructura Social	Utilizada Sin Identificar	Si Identificar	MUNICIPIO DE JALPA DE MEDINEZ	20423 S	5	5	0	0	0	0	0	(Meta: (Entidad, modali: 172, nmnac:3, modificado:20423))



DETALLE PROYECTO		AVANCE FINANCIERO						ESTADÍSTICAS			OBSERVACIONES				
FOLIO	TIPO_GEOREFERENCIA	FECHA_NICIO	FECHA_TERMINO	RECAUDADO	COMPROMETIDO	DEVENGADO	EJERCIDO	PAGADO	CONTRATOS	AVANCES_FISICOS	FOTOS	ESTATUS	FLUJO	OBSERVACIONES_CAPTIVISTA	OBSERVACIONES_REVISION
TAB19040162603	1 09617 (Cm_municipio:19; 09617044; direccion:19; VICERRECTORIA DE EDUCACION RANCHERIA VICENTE GUERRERO 2A SECC 8207 VCENTE GUERRERO 2DA SECCION JALPA DE MENDOZA CARRETERA CARRETERA BARRIO LA CARRETERA Y CARRETERA RANCHERIA EL RIO CALLE SANTO DOMINGO (MANTENIMIENTO) 352910508; lat:18.1497133173)	12-02-2019	25-02-2019	133,086.12	133,086.12	133,086.12	133,086.12	133,086.12	(Cm:1; [cm_municipio:19; 09617044; direccion:19; VICERRECTORIA DE EDUCACION RANCHERIA VICENTE GUERRERO 2A SECC 8207 VCENTE GUERRERO 2DA SECCION JALPA DE MENDOZA CARRETERA CARRETERA BARRIO LA CARRETERA Y CARRETERA RANCHERIA EL RIO CALLE SANTO DOMINGO (MANTENIMIENTO) 352910508; lat:18.1497133173]	11820002proyeto_FIN, 14269003proyeto_INICIO, 14269003proyeto_PROCE, 15210000proyeto_INICIO, 15210000proyeto_PROCE, 16210000proyeto_FIN,	16210000proyeto_FIN, 16210000proyeto_INICIO, 16210000proyeto_PROCE, 16210000proyeto_PROCE	Termino de de	Validad o avances	Sin observaciones	Sin observaciones
TAB19040162604	1 09617 (cm_municipio:19; 09617044; direccion:19; VICERRECTORIA DE EDUCACION RANCHERIA VICENTE GUERRERO 18A SECCION TERRADENTRO TABASCO ENTRE CARRETERA CARRETERA BARRIO LA CARRETERA Y CARRETERA EN LA RANCHERIA T1, km: 92.85438657; lat:18.084611593)	01-12-2019	25-12-2019	50,275.65	50,275.65	50,275.65	50,275.65	50,275.65	(cm:1; [cm_municipio:19; 09617044; direccion:19; VICERRECTORIA DE EDUCACION RANCHERIA VICENTE GUERRERO 18A SECCION TERRADENTRO TABASCO ENTRE CARRETERA CARRETERA BARRIO LA CARRETERA Y CARRETERA EN LA RANCHERIA T1, km: 92.85438657; lat:18.084611593]	16353160proyeto_FIN, 16353160proyeto_INICIO, 16353160proyeto_PROCE, 16353160proyeto_PROCE	16353160proyeto_FIN, 16353160proyeto_INICIO, 16353160proyeto_PROCE, 16353160proyeto_PROCE	Termino de de	Validad o avances	Sin observaciones	Sin observaciones
TAB19040162616	1 09617 (cm_municipio:19; 09617044; direccion:19; VICERRECTORIA DE EDUCACION RANCHERIA VICENTE GUERRERO 18A SECCION TERRADENTRO TABASCO ENTRE CARRETERA CARRETERA BARRIO LA CARRETERA Y CARRETERA EN LA RANCHERIA T1, km: 92.85438657; lat:18.084611593)	01-12-2019	25-12-2019	116,815.34	116,815.34	116,815.34	116,815.34	116,815.34	(cm:1; [cm_municipio:19; 09617044; direccion:19; VICERRECTORIA DE EDUCACION RANCHERIA VICENTE GUERRERO 18A SECCION TERRADENTRO TABASCO ENTRE CARRETERA CARRETERA BARRIO LA CARRETERA Y CARRETERA EN LA RANCHERIA T1, km: 92.85438657; lat:18.084611593]	16353160proyeto_FIN, 16353160proyeto_INICIO, 16353160proyeto_PROCE, 16353160proyeto_PROCE	16353160proyeto_FIN, 16353160proyeto_INICIO, 16353160proyeto_PROCE, 16353160proyeto_PROCE	Termino de de	Validad o avances	Sin observaciones	Sin observaciones
TAB19040162623	1 09617 (cm_municipio:19; 09617044; direccion:19; VICERRECTORIA DE EDUCACION RANCHERIA VICENTE GUERRERO 18A SECCION TERRADENTRO TABASCO ENTRE CARRETERA CARRETERA BARRIO LA CARRETERA Y CARRETERA EN LA RANCHERIA T1, km: 92.85438657; lat:18.084611593)	01-12-2019	25-12-2019	178,891.14	178,891.14	178,891.14	178,891.14	178,891.14	(cm:1; [cm_municipio:19; 09617044; direccion:19; VICERRECTORIA DE EDUCACION RANCHERIA VICENTE GUERRERO 18A SECCION TERRADENTRO TABASCO ENTRE CARRETERA CARRETERA BARRIO LA CARRETERA Y CARRETERA EN LA RANCHERIA T1, km: 92.85438657; lat:18.084611593]	1654233proyeto_FIN, 1654233proyeto_INICIO, 1654233proyeto_PROCE, 1654233proyeto_PROCE	1654233proyeto_FIN, 1654233proyeto_INICIO, 1654233proyeto_PROCE, 1654233proyeto_PROCE	Termino de de	Validad o avances	Sin observaciones	Sin observaciones



DETALLE PROYECTO

CICLO	TRIMESTRE	FOLIO	N1 - CICLO DE RECURSO	N1 - RAMO	N1 - PROGRAMA	N2 - PRESUPUESTARIO	N2 - CICLO DE RECURSO	N2 - RAMO	N2 - MODALIDAD	N2 - PROGRAMA PRESUPUESTARIO	CATEGORIA	MONTO - GLOBAL APROBADO	FUENTES FINANCIAMIENTO	NOMBRE	ID ENTIDAD RESPONSABLE	ID ENTIDAD RESPONSABLE	ID MUNICIPIO RESPONSABLE	MUNICIPIO RESPONSABLE	TIPO PROGRAMA PROYECTO	CLASIFICACION	SUBCLASIFICACION	INSTITUCION EJECUTORA	NUMERO PROYECTO	POBLACION BENEFICIARIA	MUJERES	HOMBRES	BENEFICIARIOS	METAS
2019	5	7AB19M4125458	2019	33	4	4					Proyecto de Inversión	7,459.29 (R1: Gobi. Federal, memo:2019, memo:20, tipo recursos FEDERALES (APORTACIONES, SUBSIDIOS Y CONVENIOS), monto:7,459.29, modificaciones:0)	CONSTRUCCION DE TECHO FRÍO EN POBLADO SOTAVIAO - 26028	27	Tabasco	19	Jalpa de Méndez	de Inversión Infraestructura Social	Unidad de	Sin Identificar	MUNICIPIO DE JALPA DE MENDEZ	26028	0	0	0	0	0 (meta: Unidad Medida Base Construcciones, meta:0, meta_modificada:0)	
2019	5	7AB19M4125787	2019	33	4	4					Proyecto de Inversión	25,141.79 (R1: Gobi. Federal, memo:2019, memo:20, tipo recursos FEDERALES (APORTACIONES, SUBSIDIOS Y CONVENIOS), monto:25,141.79, modificaciones:2490.04)	CONSTRUCCION DE TECHO FRÍO EN EL DO AJAPA - 26784	27	Tabasco	19	Jalpa de Méndez	de Inversión Infraestructura Social	Unidad de	Sin Identificar	MUNICIPIO DE JALPA DE MENDEZ	26784	0	0	0	0	0 (meta: Unidad Medida Base Construcciones, meta:0, meta_modificada:0)	
2019	5	7AB19M4126061	2019	33	4	4					Proyecto de Inversión	1,602,286.72 (R1: Gobi. Federal, memo:2019, memo:20, tipo recursos FEDERALES (APORTACIONES, SUBSIDIOS Y CONVENIOS), monto:1,602,286.72, modificaciones:187,482.62)	MEJORAMIENTO DE LA RED DE ENERGIA ELECTRICA EN PLAZA HICALGO - 20374	27	Tabasco	19	Jalpa de Méndez	de Inversión Infraestructura Social	Unidad de	Sin Identificar	MUNICIPIO DE JALPA DE MENDEZ	20374	0	5,198	7,593	0	0 (meta: Unidad Medida Base Construcciones, meta:0, meta_modificada:0)	
2019	5	7AB19M4126212	2019	33	4	4					Proyecto de Inversión	52,164.17 (R1: Gobi. Federal, memo:2019, memo:20, tipo recursos FEDERALES (APORTACIONES, SUBSIDIOS Y CONVENIOS), monto:52,164.17, modificaciones:3207.12)	EQUIPAMIENTO DE LA RED DE DISTRIBUCION DE ENERGIA ELECTRICA EN EL EL MOYLLERO - 17193	27	Tabasco	16	Jalpa de Méndez	de Inversión Infraestructura Social	Unidad de	Sin Identificar	MUNICIPIO DE JALPA DE MENDEZ	17193	0	2	1	0	0 (meta: Unidad Medida Base Construcciones, meta:0, meta_modificada:0)	

(Handwritten signature)

FOCALIS DE

FOLIO	TIPO_GEOREFERENCIA	DETALLE_PROYECTO		AVANCE FINANCIERO						FOTOS	ESTATUS	FLUJO	OBSERVACIONES		
		FECHA_INICIO	FECHA_TERMINO	RECAUDADO	COMPROMETIDO	DEVENGADO	EJERCIDO	PAGADO	CONTRATOS					AVANCES_FISICOS	
TAB19046162608	1	Geot: (csm_ajmunicipal); localidad: (direccion);E VAL TABASCO, direccion: (VAL SOVATAO, COD: 274);SELO JALPA DE MENDEZ TABASCO ENTRE CALLE NOTUUA 3 JALPA DE MENDEZ TABASCO PRINCIPAL CALLE MENDOZO MENDEZ CALLE ABARROTES SANTA CLARA LA OBRA SE LOCALIZA EN EL POBLADO 507, lat: -92.1242617; lng: 19.02292769	01-12-2019	25-12-2019	14,018.04	14,018.04	14,018.04	14,018.04	14,018.04	14,018.04	[164568]proyecto_PROCE SO, 162583]proyecto_PROCE SO, 162585]proyecto_PROCE SO, 162589]proyecto_PROCE SO,	Termino de	Validad o avance	Sin observaciones	OBSERVACIONES_REVISION
TAB19046162673	1	Geot: (csm_ajmunicipal); localidad: (direccion);E VAL TABASCO, direccion: (VAL SOVATAO, COD: 274);SELO JALPA DE MENDEZ TABASCO ENTRE CALLE NOTUUA 3 JALPA DE MENDEZ TABASCO PRINCIPAL CALLE MENDOZO MENDEZ CALLE ABARROTES SANTA CLARA LA OBRA SE LOCALIZA EN EL POBLADO 507, lat: -92.1242617; lng: 19.02292769	01-12-2019	15-12-2019	24,290.04	24,290.04	24,290.04	24,290.04	24,290.04	24,290.04	[164568]proyecto_PROCE SO, 162583]proyecto_PROCE SO, 162585]proyecto_PROCE SO, 162589]proyecto_PROCE SO,	Termino de	Validad o avance	Sin observaciones	OBSERVACIONES_REVISION
TAB19046162681	1	Geot: (csm_ajmunicipal); localidad: (direccion);E VAL TABASCO, direccion: (VAL SOVATAO, COD: 274);SELO JALPA DE MENDEZ TABASCO ENTRE CALLE NOTUUA 3 JALPA DE MENDEZ TABASCO PRINCIPAL CALLE MENDOZO MENDEZ CALLE ABARROTES SANTA CLARA LA OBRA SE LOCALIZA EN EL POBLADO 507, lat: -92.1242617; lng: 19.02292769	01-12-2019	30-12-2019	1,574,626.62	1,574,626.62	1,574,626.62	1,574,626.62	1,574,626.62	1,574,626.62	[164568]proyecto_PROCE SO, 162583]proyecto_PROCE SO, 162585]proyecto_PROCE SO, 162589]proyecto_PROCE SO,	Termino de	Validad o avance	Sin observaciones	OBSERVACIONES_REVISION
TAB19046162612	1	Geot: (csm_ajmunicipal); localidad: (direccion);E VAL TABASCO, direccion: (VAL SOVATAO, COD: 274);SELO JALPA DE MENDEZ TABASCO ENTRE CALLE NOTUUA 3 JALPA DE MENDEZ TABASCO PRINCIPAL CALLE MENDOZO MENDEZ CALLE ABARROTES SANTA CLARA LA OBRA SE LOCALIZA EN EL POBLADO 507, lat: -92.1242617; lng: 19.02292769	12-03-2019	26-03-2019	52,071.24	52,071.24	52,071.24	52,071.24	52,071.24	52,071.24	[164568]proyecto_PROCE SO, 162583]proyecto_PROCE SO, 162585]proyecto_PROCE SO, 162589]proyecto_PROCE SO,	Termino de	Validad o avance	Sin observaciones	OBSERVACIONES_REVISION

[Handwritten signature]

INFORME SOBRE EL EJERCICIO, DESTINO, Y RESULTADOS DE LOS RECURSOS FEDERALES TRANSFERIDOS

SISTEMA DE SEGUIMIENTO DE LOS RECURSOS FEDERALES TRANSFERIDOS

MODULO: DESTINO DEL GASTO

MUNICIPIO: JALPA DE MEDIEZ

ENTIDAD: TABASCO

PERIODO: CIERRE DEFINITIVO 2019



DETALLE PROYECTO

CICLO	TRIMESTRE	FOLIO	HT - CICLO DE RECURSO	HT - RAMO	HT - PROGRAMA	HT - MODALIDAD	HT - PROGRAMA PRESUPUESTARIO	HT - CICLO DE RECURSO	HT - RAMO	HT - PROGRAMA	HT - MODALIDAD	CATEGORIA	MONTO GLOBAL APROBADO	FUENTES FINANCIAMIENTO	HOMBRE	ID ENTIDAD RESPONSABLE	ID ENTIDAD RESPONSABLE	ID MUNICIPIO RESPONSABLE	MUNICIPIO RESPONSABLE	TIPO PROGRAMA PROYECTO	CLASIFICACION	SUBCLASIFICACION	INSTITUCION EJECUTORA	HUMERO PROYECTO	POBLACION BENEFICIADA	MUJERES	HOMBRES	BENEFICIARIOS	METAS								
2019	5	TAB19040162529	2019	33	4	4	4	27	Tabasco	Jalpa de Méndez	Proyecto de inversión	Proyecto de inversión	28,323.0	HT: (FOLIO: TAB19040162529, MODIFICACION: 1694, MONTO: 28,323.0) (FOLIO: TAB19040162529, MODIFICACION: 1694, MONTO: 28,323.0) (FOLIO: TAB19040162529, MODIFICACION: 1694, MONTO: 28,323.0)	CONSTRUCCION DE TECO PRIME EN TIERRA AGUERO SPA - CARRERA	27	Tabasco	Jalpa de Méndez	Proyecto de inversión	Vivienda	En Identificar	MUNICIPIO DE JALPA DE MEDIEZ	28249	4	1	0	0	0	0	(METAS: Unidad Medida: Metros Cuadrados, monto: 0.0, meta_modificadas: 0.0)							
2019	5	TAB19040162469	2019	33	4	4	4	27	Tabasco	Jalpa de Méndez	Proyecto de inversión	Proyecto de inversión	152,168.7	HT: (FOLIO: TAB19040162469, MODIFICACION: 1694, MONTO: 152,168.7) (FOLIO: TAB19040162469, MODIFICACION: 1694, MONTO: 152,168.7) (FOLIO: TAB19040162469, MODIFICACION: 1694, MONTO: 152,168.7)	CONSTRUCCION DE TECO PRIME EN ACERQUE - JALCO	27	Tabasco	Jalpa de Méndez	Proyecto de inversión	Vivienda	En Identificar	MUNICIPIO DE JALPA DE MEDIEZ	26453	6	6	6	6	6	6	6	6	(METAS: Unidad Medida: Metros Cuadrados, monto: 0.0, meta_modificadas: 0.0)					
2019	5	TAB19040162793	2019	33	4	4	4	27	Tabasco	Jalpa de Méndez	Proyecto de inversión	Proyecto de inversión	152,168.7	HT: (FOLIO: TAB19040162793, MODIFICACION: 1694, MONTO: 152,168.7) (FOLIO: TAB19040162793, MODIFICACION: 1694, MONTO: 152,168.7) (FOLIO: TAB19040162793, MODIFICACION: 1694, MONTO: 152,168.7)	CONSTRUCCION DE TECO PRIME HUAPAL ZDA - JPT78	27	Tabasco	Jalpa de Méndez	Proyecto de inversión	Vivienda	En Identificar	MUNICIPIO DE JALPA DE MEDIEZ	26778	2	2	2	2	2	2	2	2	2	(METAS: Unidad Medida: Metros Cuadrados, monto: 0.0, meta_modificadas: 0.0)				
2019	5	TAB19040162443	2019	33	4	4	4	27	Tabasco	Jalpa de Méndez	Proyecto de inversión	Proyecto de inversión	59,824.1	HT: (FOLIO: TAB19040162443, MODIFICACION: 1694, MONTO: 59,824.1) (FOLIO: TAB19040162443, MODIFICACION: 1694, MONTO: 59,824.1) (FOLIO: TAB19040162443, MODIFICACION: 1694, MONTO: 59,824.1)	REHABILITACION DEL EDIFICIO DEL CENTRO INTEGRADOR DE DESARROLLO DE LA ROL HERMENEGILDO GALIANA EN EL MUNICIPIO DE JALPA DE MEDIEZ TABASCO - 28105	27	Tabasco	Jalpa de Méndez	Proyecto de inversión	Actividad Social	En Identificar	MUNICIPIO DE JALPA DE MEDIEZ	25129	364	377	377	377	377	377	377	377	377	377	377	377	377	(METAS: Unidad Medida: Metros Cuadrados, monto: 0.0, meta_modificadas: 0.0)

INFORME SOBRE EL EJERCICIO, DESTINO, Y RESULTADOS DE LOS RECURSOS FEDERALES TRANSFERIDOS

SISTEMA DE SEGUIMIENTO DE LOS RECURSOS FEDERALES TRANSFERIDOS

MODULO: DESTINO DEL GASTO

MUNICIPIO: JALPA DE MENDEZ

ENTIDAD: TABASCO

PERIODO: CIERRE DEFINITIVO 2019



DETALLE PROYECTO		AVANCE FINANCIERO						ESTATUS			OBSERVACIONES					
FOLIO	TIPO_GEOREFERENCIA	GEOREFERENCIAS	FECHA_INICIO	FECHA_TERMINO	RECADUADO	COMPROMETIDO	DEVENADO	EFERCIDO	PAGADO	CONTRATOS	AVANCES_FISICOS	FOTOS	ESTATUS	FLUJO	OBSERVACIONES_CAPTURISTA	OBSERVACIONES_REVISION
7AB19W40165259	1	Geot: (con_municipio:1), localid:54, direccion:1, VAL TIERA ADENTRO 3RA SECCION RANCHERIA EL REDONDO, RANCHERIA EL REDONDO, RANCHERIA EL REDONDO, RANCHERIA EL REDONDO, TABASCO ENTRE CARRETERA POBLADO MEDOCAN, CARRETERA POBLADO MEDOCAN, CARRETERA LA SERRANA REFORMA 1RA SECCION LA SERRANA LOCALIZA EN LA RANCHERIA LOCAL: 90.0397728, lat:19.2256503)	01-12-2019	25-12-2019	27,373.61	27,373.61	27,373.61	27,373.61	27,373.61	Geot: (con_municipio:1), localid:54, direccion:1, VAL TIERA ADENTRO 3RA SECCION RANCHERIA EL REDONDO, RANCHERIA EL REDONDO, RANCHERIA EL REDONDO, TABASCO ENTRE CARRETERA POBLADO MEDOCAN, CARRETERA POBLADO MEDOCAN, CARRETERA LA SERRANA REFORMA 1RA SECCION LA SERRANA LOCALIZA EN LA RANCHERIA LOCAL: 90.0397728, lat:19.2256503)	[Unidad_Medida:Moneda, moneda:500] [Unidad_Medida:Moneda, moneda:500] [Unidad_Medida:Moneda, moneda:500]	{162539}proyecto_INICIO, {162539}proyecto_FIN, {162539}proyecto_INICIO, {162539}proyecto_FIN	Termino de avance	Sin observaciones	Sin observaciones	Check: Observación: ajustar modificaciones y fecha: 2020-07-09, check: (observacion:ajuzar modificaciones y fecha: 2020-07-09), check: (observacion:ajuzar modificaciones y fecha: 2020-07-09), check: (observacion:ajuzar modificaciones y fecha: 2020-07-09), check: (observacion:ajuzar modificaciones y fecha: 2020-07-09), check: (observacion:ajuzar modificaciones y fecha: 2020-07-09)
7AB19W40165263	1	Geot: (con_municipio:1), localid:54, direccion:1, VAL RANCHERIA EL REDONDO, RANCHERIA EL REDONDO, RANCHERIA EL REDONDO, TABASCO ENTRE CARRETERA POBLADO MEDOCAN, CARRETERA POBLADO MEDOCAN, CARRETERA LA SERRANA REFORMA 1RA SECCION LA SERRANA LOCALIZA EN LA RANCHERIA LOCAL: 90.0397728, lat:19.2256503)	01-12-2019	25-12-2019	178,973.42	178,973.42	178,973.42	178,973.42	178,973.42	Geot: (con_municipio:1), localid:54, direccion:1, VAL RANCHERIA EL REDONDO, RANCHERIA EL REDONDO, RANCHERIA EL REDONDO, TABASCO ENTRE CARRETERA POBLADO MEDOCAN, CARRETERA POBLADO MEDOCAN, CARRETERA LA SERRANA REFORMA 1RA SECCION LA SERRANA LOCALIZA EN LA RANCHERIA LOCAL: 90.0397728, lat:19.2256503)	[Unidad_Medida:Moneda, moneda:654.00] [Unidad_Medida:Moneda, moneda:654.00]	{162539}proyecto_FIN, {162539}proyecto_INICIO, {162539}proyecto_INICIO, {162539}proyecto_FIN	Termino de avance	Sin observaciones	Sin observaciones	Sin observaciones
7AB19W40165265	1	Geot: (con_municipio:1), localid:54, direccion:1, VAL RANCHERIA EL REDONDO, RANCHERIA EL REDONDO, RANCHERIA EL REDONDO, TABASCO ENTRE CARRETERA POBLADO MEDOCAN, CARRETERA POBLADO MEDOCAN, CARRETERA LA SERRANA REFORMA 1RA SECCION LA SERRANA LOCALIZA EN LA RANCHERIA LOCAL: 90.0397728, lat:19.2256503)	01-12-2019	15-12-2019	146,984.17	146,984.17	146,984.17	146,984.17	146,984.17	Geot: (con_municipio:1), localid:54, direccion:1, VAL RANCHERIA EL REDONDO, RANCHERIA EL REDONDO, RANCHERIA EL REDONDO, TABASCO ENTRE CARRETERA POBLADO MEDOCAN, CARRETERA POBLADO MEDOCAN, CARRETERA LA SERRANA REFORMA 1RA SECCION LA SERRANA LOCALIZA EN LA RANCHERIA LOCAL: 90.0397728, lat:19.2256503)	[Unidad_Medida:Moneda, moneda:370.00] [Unidad_Medida:Moneda, moneda:370.00]	{162539}proyecto_FIN, {162539}proyecto_INICIO, {162539}proyecto_INICIO, {162539}proyecto_FIN	Termino de avance	Sin observaciones	Sin observaciones	Sin observaciones
7AB19W40164863	1	Geot: (con_municipio:1), localid:54, direccion:1, VAL RANCHERIA EL REDONDO, RANCHERIA EL REDONDO, RANCHERIA EL REDONDO, TABASCO ENTRE CARRETERA POBLADO MEDOCAN, CARRETERA POBLADO MEDOCAN, CARRETERA LA SERRANA REFORMA 1RA SECCION LA SERRANA LOCALIZA EN LA RANCHERIA LOCAL: 90.0397728, lat:19.2256503)	02-12-2019	15-12-2019	63,842.35	63,842.35	63,842.35	63,842.35	63,842.35	Geot: (con_municipio:1), localid:54, direccion:1, VAL RANCHERIA EL REDONDO, RANCHERIA EL REDONDO, RANCHERIA EL REDONDO, TABASCO ENTRE CARRETERA POBLADO MEDOCAN, CARRETERA POBLADO MEDOCAN, CARRETERA LA SERRANA REFORMA 1RA SECCION LA SERRANA LOCALIZA EN LA RANCHERIA LOCAL: 90.0397728, lat:19.2256503)	[Unidad_Medida:Moneda, moneda:18] [Unidad_Medida:Moneda, moneda:18]	{164443}proyecto_FIN, {164443}proyecto_INICIO, {164443}proyecto_INICIO, {164443}proyecto_FIN, {164443}proyecto_INICIO, {164443}proyecto_INICIO	Termino de avance	Sin observaciones	Sin observaciones	Sin observaciones


 HON. SR. DE SR.

INFORME SOBRE EL EJERCICIO, DESTINO, Y RESULTADOS DE LOS RECURSOS FEDERALES TRANSFERIDOS

SISTEMA DE SEGUIMIENTO DE LOS RECURSOS FEDERALES TRANSFERIDOS

MODULO: DESTINO DEL GASTO

MUNICIPIO: JALPA DE MEDNEZ

ENTIDAD: TABASCO

PERIODO: CIERRE DEFINITIVO 2019



DETALLE PROYECTO

CICLO	TRIMESTRE	FOLIO	M1_CICLO DE RECURSO	M1_RAMO	M1_MODALIDAD	M2_CICLO DE RECURSO	M2_RAMO	M2_MODALIDAD	M2_PROGRAMA PRESUPUESTARIO	CATEGORIA	MONTO GLOBAL APROBADO	FUENTES FINANCIAMIENTO	NOMBRE	ID_ENTIDAD_RESPONSABLE	ENTIDAD_RESPONSABLE	ID_MUNICIPIO_RESPONSABLE	MUNICIPIO_RESPONSABLE	TPO_PROGRAMA_PROYECTO	CLASIFICACION	SUBCLASIFICACION	INSTITUCION_EJECUTORA	NUMERO_PROYECTO	POBLACION_BENEFICIADA	MUJERES	HOMBRES	BENEFICIARIOS	METAS
2019	5	7481946163282	2019	33	4	4			02_PROGRAMA	Proyecto de Inversión	24,184,861.00	01: (Ciclo, ejercicio 2019, memo33, modalidad, programa, tipo, recurso) FEDERALES; APORTACIONES, SUBSIDIOS Y CONVENIOS, monto:20194861, modificacion:20191227	CONSTRUCCION DE TERCER PASE EN VIENTE SUBSECCION - 26030	27	Tabasco	Jalpa de Méndez	19	Jalpa de Méndez	Proyecto de Inversión de Infraestructura Social	01	01	MUNICIPIO DE JALPA DE MEDNEZ	26412	0	0	0	0 (meta): (entidad_municipio, meta, modificacion:0)
2018	5	74819461682407	2018	33	4	4			02_PROGRAMA	Acción	686,000.00	01: (Ciclo, ejercicio 2018, memo33, modalidad, programa, tipo, recurso) FEDERALES; APORTACIONES, SUBSIDIOS Y CONVENIOS, monto:686000, modificacion:20180127	REPARACION DE VEHICULOS CON TRONCHERA EN EL BARRIO SAN JACINTOS Y CALLES SAN JACINTOS Y CALLES SAN JACINTOS PUBLICOS - 26307	27	Tabasco	Jalpa de Méndez	19	Jalpa de Méndez	Otros Proyectos	01	01	MUNICIPIO DE JALPA DE MEDNEZ	26307	0	0	0	0 (meta): (entidad_municipio, meta, modificacion:0)
2019	5	7481946164212	2019	33	4	4			02_PROGRAMA	Proyecto de Inversión	16,468,000.00	01: (Ciclo, ejercicio 2019, memo33, tipo, recurso) FEDERALES; APORTACIONES, SUBSIDIOS Y CONVENIOS, monto:16468000, modificacion:20190227	CONSTRUCCION DE DRENAJE ALVIAL CON TRONCHERA EN EL BARRIO SAN JACINTOS Y CALLES SAN JACINTOS PUBLICOS - 26442	27	Tabasco	Jalpa de Méndez	19	Jalpa de Méndez	Proyecto de Inversión de Infraestructura Social	01	01	MUNICIPIO DE JALPA DE MEDNEZ	26440	2,496	2,384	0	0 (meta): (entidad_municipio, meta, modificacion:0)
2019	5	7481946164246	2019	33	4	4			02_PROGRAMA	Proyecto de Inversión	25,974,436.00	01: (Ciclo, ejercicio 2019, memo33, modalidad, programa, tipo, recurso) FEDERALES; APORTACIONES, SUBSIDIOS Y CONVENIOS, monto:25974436, modificacion:20190807	REABILITACION DEL EDIFICIO DEL CENTRO INTEGRADOR DE DESARROLLO DE LA PA. MECACANZA (SAN JACINTOS, JALPA DE MEDNEZ) TABASCO - 25188	27	Tabasco	Jalpa de Méndez	19	Jalpa de Méndez	Proyecto de Inversión de Infraestructura Social	01	01	MUNICIPIO DE JALPA DE MEDNEZ	25188	346	301	0	0 (meta): (entidad_municipio, meta, modificacion:0)

[Handwritten signature]

INFORME SOBRE EL EJERCICIO, DESTINO, Y RESULTADOS DE LOS RECURSOS FEDERALES TRANSFERIDOS

SISTEMA DE SEGUIMIENTO DE LOS RECURSOS FEDERALES TRANSFERIDOS
 MODULO: DESTINO DEL GASTO
 MUNICIPIO: JALPA DE MENDEZ
 ENTIDAD: TABASCO
 PERIODO: CIERRE DEFINITIVO 2019



FOLIO	DETALLE PROYECTO		AVANCE FINANCIERO						AVANCES FISICOS	FOTOS	ESTATUS	FLUJO	OBSERVACIONES REVISION	OBSERVACIONES CAPTURISTA	OBSERVACIONES					
	TIPO GEORREFERENCIA	GEORREFERENCIAS	FECHA INICIO	FECHA TERMINO	RECAUDADO	COMPROMETIDO	DEVENGADO	EJERCIDO								PAGADO	CONTRATOS			
TAB19040163263	1	Geo1: Serv. municipal; Identific1: direccion: EJ VAL MANCHERA, SECCION 2A MANCHERA VIENTE GUERRERO 2A SECC. 8207 VIENTE GUERRERO 2DA. SECCION, ENTRE CARRTERA BARRO LA CANDELA Y CARRTERA MANCHERA EL RIO, CALLE DE LOS ANDES, No. 38, 397291, Act:18, 40280 (2)	01-12-2019	25-12-2019	23,375.22	23,375.22	23,375.22	23,375.22	23,375.22	23,375.22	23,375.22	23,375.22	23,375.22	AVANCES FISICOS	CARPETA_FOTOS	ESTATUS	FLUJO	OBSERVACIONES REVISION	OBSERVACIONES CAPTURISTA	OBSERVACIONES
TAB19040163267	1	Geo1: Serv. municipal; Identific1: direccion: CADO QUE ES DE LIBRA EN LA CAL DEL PROYECTO MUNICIPAL, No. 20, 82251, Act:18, 71848	13-12-2019	31-12-2019	68,200.00	68,200.00	68,200.00	68,200.00	68,200.00	68,200.00	68,200.00	68,200.00	68,200.00	AVANCES FISICOS	(163247)proyecto_INICIO SO, (163247)proyecto_FIN SO, (163247)proyecto_PND	Terminado	Validar	Sin observaciones	Sin observaciones	Sin observaciones
TAB19040163272	1	Geo1: Serv. municipal; Identific1: direccion: EJ VAL VILLA JALPA VILLA JALPA, 82603 TABASCO ENTRE CARRTERA BARRO LA CANDELA Y CARRTERA MANCHERA EL RIO, LA ZONA DEL LOCAL EN EL BARRIO LA CANDELA Y LA RANCHA, No. 33, 348271, Act:18, 124147	02-12-2019	16-12-2019	63,347.62	63,347.62	63,347.62	63,347.62	63,347.62	63,347.62	63,347.62	63,347.62	63,347.62	AVANCES FISICOS	(163247)proyecto_FIN SO, (163247)proyecto_PND SO, (163247)proyecto_INICIO SO,	Terminado	Validar	Sin observaciones	Sin observaciones	Sin observaciones
TAB19040163266	1	Geo1: Serv. municipal; Identific1: direccion: EJ VAL PA MEGACAN 2DA SECCION SAN LORENZO MANCHERA MEGACAN 2DA SECCION (SAN LORENZO), (SAN LORENZO), TABASCO ENTRE CARRTERA SPAYACCO Y CARRTERA MANCHERA EL RIO, No. 30, 304524, Act:18, 2028783	02-12-2019	16-12-2019	25,068.81	25,068.81	25,068.81	25,068.81	25,068.81	25,068.81	25,068.81	25,068.81	25,068.81	AVANCES FISICOS	(163246)proyecto_INICIO SO, (163246)proyecto_PND SO, (163246)proyecto_FIN SO, (163246)proyecto_NICOD	Terminado	Validar	Sin observaciones	Sin observaciones	Sin observaciones

[Handwritten signature]

INFORME SOBRE EL EJERCICIO, DESTINO, Y RESULTADOS DE LOS RECURSOS FEDERALES TRANSFERIDOS

SISTEMA DE SEGUIMIENTO DE LOS RECURSOS FEDERALES TRANSFERIDOS

MÓDULO: DESTINO DEL GASTO

MUNICIPIO: JALPA DE MÉNDEZ

ENTIDAD: TABASCO

PERIODO: CIERRE DEFINITIVO 2019



GOBIERNO MUNICIPAL

DETALLE PROYECTO																											
CICLO	TRIMESTRE	FOLIO	III - CICLO DE RECURSO	II - RAMO	II - MODALIDAD	II - PROGRAMA PRESUPUESTARIO	CATEGORIA	MONTO GLOBAL APROBADO	FUENTES FINANCIAMIENTO	NOMBRE	ID_ENTIDAD_RESPONSABLE	ID_MUNICIPIO_RESPONSABLE	MUNICIPIO_RESPONSABLE	TIPO_PROGRAMA_PROYECTO	CLASIFICACION	SUBCLASIFICACION	INSTITUCION_EJECUTORA	NUMERO_PROYECTO	POBLACION_BENEFICIADA	MULIERES	HOMBRES	BENEFICIARIOS	METAS				
2019	5	TAB19040163206	2019_33	1	4		Proyecto de Inversión	2,846.18	(F11: (646, Incentivo 2019, monto:3), modificado: prog. 2014, tipo_recurso:FEDERALES (APORTACIONES, SUBSIDIOS Y CONVENIOS), monto:7498.8, modificado:7498.145)	CONSTRUCCION DE TECHO FRÍO EN EL CALVO - 2008	Tabasco	Jalpa de Méndez	Jalpa de Méndez	Proyecto de Inversión de Infraestructura Social	Vivienda	Sin Identificar	MUNICIPIO DE JALPA DE MENDEZ	26388	1	1	1	0	0	0	0	[Folios: medido, meta, meta_modificada:36.0]	
2019	5	TAB19040163442	2019_33	1	4		Proyecto de Inversión	35,976.05	(F11: (646, Incentivo 2019, monto:3), modificado: prog. 2014, tipo_recurso:FEDERALES (APORTACIONES, SUBSIDIOS Y CONVENIOS), monto:7498.8, modificado:7498.145)	CONSTRUCCION DE TECHO FRÍO EN SAN LOUISO - 2007	Tabasco	Jalpa de Méndez	Jalpa de Méndez	Proyecto de Inversión de Infraestructura Social	Vivienda	Sin Identificar	MUNICIPIO DE JALPA DE MENDEZ	26467	2	2	2	0	0	0	0	0	[Folios: medido, meta, meta_modificada:38.0]
2019	5	TAB19040162655	2019_33	1	4		Proyecto de Inversión	74,090.30	(F11: (646, Incentivo 2019, monto:3), modificado: prog. 2014, tipo_recurso:FEDERALES (APORTACIONES, SUBSIDIOS Y CONVENIOS), monto:7498.8, modificado:7498.145)	EQUIPAMIENTO DE LA RED DE DISTRIBUCION DE ENERGIA ELECTRICA EN LA R.A. CHACALAPA 2DA. SECCION FABRILCA Y ENTRADA LA OCHOA - 19707	Tabasco	Jalpa de Méndez	Jalpa de Méndez	Proyecto de Inversión de Infraestructura Social	Ubicadas en	Sin Identificar	MUNICIPIO DE JALPA DE MENDEZ	19707	3	3	3	0	0	0	0	0	[Folios: medido, meta, meta_modificada:2.0]
2019	5	TAB19040163225	2019_33	1	4		Proyecto de Inversión	33,124.40	(F11: (646, Incentivo 2019, monto:3), modificado: prog. 2014, tipo_recurso:FEDERALES (APORTACIONES, SUBSIDIOS Y CONVENIOS), monto:7498.8, modificado:7498.145)	EQUIPAMIENTO DE LA RED DE DISTRIBUCION DE ENERGIA ELECTRICA EN LA R.A. CHACALAPA 2DA. SECCION (SAN MANUEL) - 20115	Tabasco	Jalpa de Méndez	Jalpa de Méndez	Proyecto de Inversión de Infraestructura Social	Ubicadas en	Sin Identificar	MUNICIPIO DE JALPA DE MENDEZ	20115	2	2	2	0	0	0	0	0	[Folios: medido, meta, meta_modificada:1.0]

INFORME SOBRE EL EJERCICIO, DESTINO, Y RESULTADOS DE LOS RECURSOS FEDERALES TRANSFERIDOS

SISTEMA DE SEGUIMIENTO DE LOS RECURSOS FEDERALES TRANSFERIDOS
 MODULO: DESTINO DEL GASTO
 MUNICIPIO: JALPA DE MENEZ
 ENTIDAD: TABASCO
 PERIODO: CIERRE DEFINITIVO 2019



FOLIO	TIPO_GEOREFERENCIA	GEOREFERENCIAS	DETALLE_PROYECTO					AVANCE_FINANCIERO					AVANCES_FISICOS	FOTOS	ESTATUS	FLUJO	OBSERVACIONES_REVISION	OBSERVACIONES_CAPTURISTA	OBSERVACIONES
			FECHA_INICIO	FECHA_TERMINO	RECAUDADO	COMPROMETIDO	DEVENGADO	EJERCIDO	PAGADO	CONTRATOS	AVANCES_FISICOS	FOTOS							
TAB19040103026	1	Geo1: Gov. municipio19, beneficiada, direccionEJE VAL DE MENEZ, SAN LOPEZ, PULPITO, 9207, EL PULPITO, JALPA DE MENEZ, TABASCO ENTRE CARRTERA RANCHERIA EL RIO Y CARRTERA RANCHERIA LA CONCESION, LA OBRA SE LOCALIZA EN EL EJIDO EL PULPITO POR, lso-31.1007171, lat:19.090522	01-12-2019	25-12-2019	22,081.85	22,081.85	22,081.85	22,081.85	22,081.85	22,081.85	22,081.85	22,081.85	(Geo1: Gov. municipio19, direccionEJE VAL DE MENEZ, SAN LOPEZ, PULPITO, 9207, EL PULPITO, JALPA DE MENEZ, TABASCO ENTRE CARRTERA RANCHERIA EL RIO Y CARRTERA RANCHERIA LA CONCESION, LA OBRA SE LOCALIZA EN EL EJIDO EL PULPITO POR, lso-31.1007171, lat:19.090522)	(Geo1: Gov. municipio19, direccionEJE VAL DE MENEZ, SAN LOPEZ, PULPITO, 9207, EL PULPITO, JALPA DE MENEZ, TABASCO ENTRE CARRTERA RANCHERIA EL RIO Y CARRTERA RANCHERIA LA CONCESION, LA OBRA SE LOCALIZA EN EL EJIDO EL PULPITO POR, lso-31.1007171, lat:19.090522)	Finalizado	Validez o vencimiento	Sin observaciones	Sin observaciones	Sin observaciones
TAB19040102065	1	Geo1: Gov. municipio19, beneficiada, direccionEJE VAL DE MENEZ, SAN LOPEZ, PULPITO, 9207, EL PULPITO, JALPA DE MENEZ, TABASCO ENTRE CARRTERA RANCHERIA EL RIO Y CARRTERA RANCHERIA LA CONCESION, LA OBRA SE LOCALIZA EN EL EJIDO EL PULPITO POR, lso-31.1007171, lat:19.090522	01-12-2019	25-12-2019	34,700.05	34,700.05	34,700.05	34,700.05	34,700.05	34,700.05	34,700.05	34,700.05	(Geo1: Gov. municipio19, direccionEJE VAL DE MENEZ, SAN LOPEZ, PULPITO, 9207, EL PULPITO, JALPA DE MENEZ, TABASCO ENTRE CARRTERA RANCHERIA EL RIO Y CARRTERA RANCHERIA LA CONCESION, LA OBRA SE LOCALIZA EN EL EJIDO EL PULPITO POR, lso-31.1007171, lat:19.090522)	(Geo1: Gov. municipio19, direccionEJE VAL DE MENEZ, SAN LOPEZ, PULPITO, 9207, EL PULPITO, JALPA DE MENEZ, TABASCO ENTRE CARRTERA RANCHERIA EL RIO Y CARRTERA RANCHERIA LA CONCESION, LA OBRA SE LOCALIZA EN EL EJIDO EL PULPITO POR, lso-31.1007171, lat:19.090522)	Finalizado	Validez o vencimiento	Sin observaciones	Sin observaciones	Sin observaciones
TAB19040102065	1	Geo1: Gov. municipio19, beneficiada, direccionEJE VAL DE MENEZ, SAN LOPEZ, PULPITO, 9207, EL PULPITO, JALPA DE MENEZ, TABASCO ENTRE CARRTERA RANCHERIA EL RIO Y CARRTERA RANCHERIA LA CONCESION, LA OBRA SE LOCALIZA EN EL EJIDO EL PULPITO POR, lso-31.1007171, lat:19.090522	12-08-2019	26-09-2019	73,898.52	73,898.52	73,898.52	73,898.52	73,898.52	73,898.52	73,898.52	73,898.52	(Geo1: Gov. municipio19, direccionEJE VAL DE MENEZ, SAN LOPEZ, PULPITO, 9207, EL PULPITO, JALPA DE MENEZ, TABASCO ENTRE CARRTERA RANCHERIA EL RIO Y CARRTERA RANCHERIA LA CONCESION, LA OBRA SE LOCALIZA EN EL EJIDO EL PULPITO POR, lso-31.1007171, lat:19.090522)	(Geo1: Gov. municipio19, direccionEJE VAL DE MENEZ, SAN LOPEZ, PULPITO, 9207, EL PULPITO, JALPA DE MENEZ, TABASCO ENTRE CARRTERA RANCHERIA EL RIO Y CARRTERA RANCHERIA LA CONCESION, LA OBRA SE LOCALIZA EN EL EJIDO EL PULPITO POR, lso-31.1007171, lat:19.090522)	Finalizado	Validez o vencimiento	Sin observaciones	Sin observaciones	Sin observaciones
TAB19040102025	1	Geo1: Gov. municipio19, beneficiada, direccionEJE VAL DE MENEZ, SAN LOPEZ, PULPITO, 9207, EL PULPITO, JALPA DE MENEZ, TABASCO ENTRE CARRTERA RANCHERIA EL RIO Y CARRTERA RANCHERIA LA CONCESION, LA OBRA SE LOCALIZA EN EL EJIDO EL PULPITO POR, lso-31.1007171, lat:19.090522	12-08-2019	26-09-2019	59,081.12	59,081.12	59,081.12	59,081.12	59,081.12	59,081.12	59,081.12	59,081.12	(Geo1: Gov. municipio19, direccionEJE VAL DE MENEZ, SAN LOPEZ, PULPITO, 9207, EL PULPITO, JALPA DE MENEZ, TABASCO ENTRE CARRTERA RANCHERIA EL RIO Y CARRTERA RANCHERIA LA CONCESION, LA OBRA SE LOCALIZA EN EL EJIDO EL PULPITO POR, lso-31.1007171, lat:19.090522)	(Geo1: Gov. municipio19, direccionEJE VAL DE MENEZ, SAN LOPEZ, PULPITO, 9207, EL PULPITO, JALPA DE MENEZ, TABASCO ENTRE CARRTERA RANCHERIA EL RIO Y CARRTERA RANCHERIA LA CONCESION, LA OBRA SE LOCALIZA EN EL EJIDO EL PULPITO POR, lso-31.1007171, lat:19.090522)	Finalizado	Validez o vencimiento	Sin observaciones	Sin observaciones	Sin observaciones



DETALLE PROYECTO

CICLO	TRIMESTRE	FOLIO	#1 - CICLO DE RECURSO	#1 - RAMO	#1 - MODALIDAD	#1 - PROGRAMA PRESUPUESTARIO	#2 - CICLO DE RECURSO	#2 - RAMO	#2 - MODALIDAD	#2 - PROGRAMA PRESUPUESTARIO	CATEGORIA	MONTO GLOBAL APROBADO	FUENTES FINANCIAMIENTO	NOMBRE	ID ENTIDAD RESPONSABLE	ENTIDAD RESPONSABLE	ID MUNICIPIO RESPONSABLE	MUNICIPIO RESPONSABLE	TPO. PROGRAMA PROYECTO	CLASIFICACION	SUBCLASIFICACION	INSTITUCION EJECUTORA	NUMERO PROYECTO	POBLACION BENEFICIADA	MUJERES	HOMBRES	BENEFICIARIOS	METAS
2019	5	7481944162564	2019	53	1	4	4	1	4	4	Proyecto de Inversión	22,271.94	RFI: (616_2019_02018_1mmcs3), Tipo: Activos FEDERALES (APORTACIONES, SUBSIDIOS Y CONVENCIONES), monto:22271.94, modificado:22271.94	CONSTRUCCION DE TECHO FIRME EN LA CABA - 2019	27	Tabasco	Jalpa de Méndez	Jalpa de Méndez	Proyecto de Inversión de Infraestructura Social	Vivienda	Sin Identificar	MUNICIPIO DE JALPA DE MEDINEZ	26204	7	7	0	0 [unidad_medida:Otros, meta:52.5, meta_modificado:52.5]	
2019	5	7481944162564	2019	53	1	4	4	1	4	4	Proyecto de Inversión	31,796.20	RFI: (616_2019_02018_1mmcs3), Tipo: Activos FEDERALES (APORTACIONES, SUBSIDIOS Y CONVENCIONES), monto:31796.2, modificado:31796.2	EQUIPAMIENTO DE LA RED DE DISTRIBUCION DE ENERGIA ELECTRICA EN LA RIA, BARRIO JUAREZ ZONA SECCION - 19717	27	Tabasco	Jalpa de Méndez	Jalpa de Méndez	Proyecto de Inversión de Infraestructura Social	Urbanización	Sin Identificar	MUNICIPIO DE JALPA DE MEDINEZ	19717	2	1	0	0 [unidad_medida:Otros, meta:1.5, meta_modificado:1.5]	
2019	5	7481944162564	2019	53	1	4	4	1	4	4	Proyecto de Inversión	62,026.74	RFI: (616_2019_02018_1mmcs3), Tipo: Activos FEDERALES (APORTACIONES, SUBSIDIOS Y CONVENCIONES), monto:62026.74, modificado:62026.74	EQUIPAMIENTO DE LA RED DE DISTRIBUCION DE ENERGIA ELECTRICA EN LA RIA, RIBERA ALTA - 19719	27	Tabasco	Jalpa de Méndez	Jalpa de Méndez	Proyecto de Inversión de Infraestructura Social	Urbanización	Sin Identificar	MUNICIPIO DE JALPA DE MEDINEZ	19719	2	1	0	0 [unidad_medida:Otros, meta:1.5, meta_modificado:1.5]	
2019	5	7481944162567	2019	53	1	4	4	1	4	4	Proyecto de Inversión	23,857.78	RFI: (616_2019_02018_1mmcs3), Tipo: Activos FEDERALES (APORTACIONES, SUBSIDIOS Y CONVENCIONES), monto:23857.78, modificado:23857.78	EQUIPAMIENTO DE LA RED DE DISTRIBUCION DE ENERGIA ELECTRICA EN LA RIA, EL REGREO - 197428	27	Tabasco	Jalpa de Méndez	Jalpa de Méndez	Proyecto de Inversión de Infraestructura Social	Urbanización	Sin Identificar	MUNICIPIO DE JALPA DE MEDINEZ	197428	2	1	0	0 [unidad_medida:Otros, meta:1.5, meta_modificado:1.5]	

[Handwritten signature]

INFORME SOBRE EL EJERCICIO, DESTINO, Y RESULTADOS DE LOS RECURSOS FEDERALES TRANSFERIDOS

SISTEMA DE SEGUIMIENTO DE LOS RECURSOS FEDERALES TRANSFERIDOS

MODULO: DESTINO DEL GASTO

MUNICIPIO: JALPA DE MENDOZA

ENTIDAD: TABASCO

PERIODO: CIERRE DEFINITIVO 2019



FOLIO	TIPO - GEOREFERENCIA	DETALLE_PROYECTO		AVANCE FINANCIERO						AVANCES_FISICOS	FOTOS	ESTATUS	FLUJO	OBSERVACIONES		
		FECHA_INICIO	FECHA_TERMINO	RECAUDADO	COMPROMETIDO	DEVENGADO	EJERCIDO	PAGADO	CONTRATOS					AVANCES_FISICOS	OBSERVACIONES_CAPTURISTA	OBSERVACIONES_REVISION
TAB19040164041	1	01-12-2019	25-12-2019	21,504.63	21,504.63	21,504.63	21,504.63	21,504.63	21,504.63	21,504.63	21,504.63	16247/proyecto_FIN_16247/proyecto_INICIO_16247/proyecto_PROCESO	Terminado	Valido	Sin observaciones	OBSERVACIONES_REVISION
		[Geol: 000_municipio:016; localid:5; direccion:016 VAL RANCHERIA EL RECREO, SECCION RANCHO JUAREZ 2DA JUAREZ 2DA SECCION, JALPA DE MENDOZA ENTRE CARRETERA TABASCO SPYATACO CARRETERA TABASCO ENTRE CARRETERA TABASCO SPYATACO LA OBRA SE LOCALIZA EN LA RANCHERIA LA CEBIA POR E.P.C. INC:01.017013A, INC1:2904697]														
TAB19040162044	1	12-08-2019	28-08-2019	31,462.84	31,462.84	31,462.84	31,462.84	31,462.84	31,462.84	31,462.84	31,462.84	16254/proyecto_FIN_16254/proyecto_INICIO_16254/proyecto_PROCESO	Terminado	Valido	Sin observaciones	OBSERVACIONES_REVISION
		[Geol: 000_municipio:016; localid:5; direccion:016 VAL RANCHERIA ALTA RANCHERIA RIVERA JUAREZ 2DA SECCION RANCHO JUAREZ 2DA SECCION, JALPA DE MENDOZA ENTRE CARRETERA TABASCO SPYATACO CARRETERA TABASCO ENTRE CARRETERA TABASCO SPYATACO LA OBRA SE LOCALIZA EN LA RANCHERIA LA CEBIA POR E.P.C. INC:01.017013A, INC1:2904697]														
TAB19040162054	1	12-08-2019	28-08-2019	61,815.24	61,815.24	61,815.24	61,815.24	61,815.24	61,815.24	61,815.24	61,815.24	16258/proyecto_FIN_16258/proyecto_INICIO_16258/proyecto_PROCESO	Terminado	Valido	Sin observaciones	OBSERVACIONES_REVISION
		[Geol: 000_municipio:016; localid:5; direccion:016 VAL RANCHERIA ALTA RANCHERIA RIVERA JUAREZ 2DA SECCION RANCHO JUAREZ 2DA SECCION, JALPA DE MENDOZA ENTRE CARRETERA TABASCO SPYATACO CARRETERA TABASCO ENTRE CARRETERA TABASCO SPYATACO LA OBRA SE LOCALIZA EN LA RANCHERIA LA CEBIA POR E.P.C. INC:01.017013A, INC1:2904697]														
TAB19040162067	1	12-08-2019	28-08-2019	21,538.72	21,538.72	21,538.72	21,538.72	21,538.72	21,538.72	21,538.72	21,538.72	16257/proyecto_FIN_16257/proyecto_INICIO_16257/proyecto_PROCESO	Terminado	Valido	Sin observaciones	OBSERVACIONES_REVISION
		[Geol: 000_municipio:016; localid:5; direccion:016 VAL RANCHERIA ALTA RANCHERIA RIVERA JUAREZ 2DA SECCION RANCHO JUAREZ 2DA SECCION, JALPA DE MENDOZA ENTRE CARRETERA TABASCO SPYATACO CARRETERA TABASCO ENTRE CARRETERA TABASCO SPYATACO LA OBRA SE LOCALIZA EN LA RANCHERIA LA CEBIA POR E.P.C. INC:01.017013A, INC1:2904697]														

[Handwritten signature]

[Handwritten signature]

INFORME SOBRE EL EJERCICIO, DESTINO, Y RESULTADOS DE LOS RECURSOS FEDERALES TRANSFERIDOS

SISTEMA DE SEGUIMIENTO DE LOS RECURSOS FEDERALES TRANSFERIDOS

MODULO: DESTINO DEL GASTO

MUNICIPIO: JALPA DE MEDNEZ

ENTIDAD: TABASCO

PERIODO: CIERRE DEFINITIVO 2019



DETALLE PROYECTO

CICLO	TRIMESTRE	FOLIO	III - RAMO	III - MODALIDAD	III - PROGRAMA PRESUPUESTARIO	II - CICLO DE RECURSO	II - RAMO	II - MODALIDAD	II - PROGRAMA PRESUPUESTARIO	CATEGORIA	MONTO GLOBAL APROBADO	FUENTES FINANCIAMIENTO	NOMBRE	ID ENTIDAD RESPONSABLE	ENTIDAD RESPONSABLE	ID MUNICIPIO RESPONSABLE	MUNICIPIO RESPONSABLE	TIPO PROGRAMA PROYECTO	CLASIFICACION	SUBCLASIFICACION	INSTITUCION EJECUTORA	NUMERO PROYECTO	POBLACION BENEFICIADA	MUJERES	HOMBRES	BENEFICIARIOS	METAS	
2019	5	74819046102050	33	4	4	4	4	4	4	Proyecto de Inversión	62,038.74	PTI (620), recursos 2019, memo 23, tipo recurso: FEDERALES (APORTACIONES, SUBSIDIOS Y CONVENCIONES), monto: 62038.74, modificado: 8113240	ESUR MANTENIMIENTO DE LA RED DE DISTRIBUCION DE ENERGIA ELECTRICA EN LA RA SANTA ANA DEL 2000 TRAMO MINSUPER MELO-187688	27	Tabasco	Jalpa de Méndez	15	Jalpa de Méndez	Proyecto de Inversión de Infraestructura Social	Urbana	Sh	MUNICIPIO DE JALPA DE MEDNEZ	187688	1	2	0	0	(meta: (entidad_medida:Otro, meta:1, meta_modificada:0))
2019	5	74819046162055	33	4	4	4	4	4	4	Proyecto de Inversión	12,540.71	PTI (620), recursos 2019, memo 23, tipo recurso: FEDERALES (APORTACIONES, SUBSIDIOS Y CONVENCIONES), monto: 12540.71, modificado: 107240	EQUIPAMIENTO DE LA RED DE DISTRIBUCION DE ENERGIA ELECTRICA EN LA JALPA CALLES LAS FURBES Y PRINCIPAL, 187816	27	Tabasco	Jalpa de Méndez	15	Jalpa de Méndez	Proyecto de Inversión de Infraestructura Social	Urbana	Sh	MUNICIPIO DE JALPA DE MEDNEZ	187816	3	3	0	0	(meta: (entidad_medida:Otro, meta:3, meta_modificada:0))
2019	5	74819046164036	33	4	4	4	4	4	4	Proyecto de Inversión	326,882.04	PTI (620), recursos 2019, memo 23, tipo recurso: FEDERALES (APORTACIONES, SUBSIDIOS Y CONVENCIONES), monto: 326882.04, modificado: 326882.04	MEJORAMIENTO DE LA BASE DE DATOS PARA LA REPOSICION DE MATERIAL DE RECAMBIO DE 10-28472	27	Tabasco	Jalpa de Méndez	15	Jalpa de Méndez	Proyecto de Inversión de Infraestructura Social	Transporte y Vialidad	Sh	MUNICIPIO DE JALPA DE MEDNEZ	28472	1,278	1,246	0	0	(meta: (entidad_medida:Otro, meta:1, meta_modificada:0))
2019	5	74819046103030	33	4	4	4	4	4	4	Proyecto de Inversión	411,038.04	PTI (620), recursos 2019, memo 23, tipo recurso: FEDERALES (APORTACIONES, SUBSIDIOS Y CONVENCIONES), monto: 411038.04, modificado: 410238.04	EQUIPAMIENTO DE LA RED DE DISTRIBUCION DE ENERGIA ELECTRICA EN EL PUEBLO SOYATACO TRAMOS: BOLESA SAN AGUSTIN-10203	27	Tabasco	Jalpa de Méndez	15	Jalpa de Méndez	Proyecto de Inversión de Infraestructura Social	Urbana	Sh	MUNICIPIO DE JALPA DE MEDNEZ	10203	8	8	0	0	(meta: (entidad_medida:Otro, meta:8, meta_modificada:0))

(Handwritten signature)

INFORME SOBRE EL EJERCICIO, DESTINO, Y RESULTADOS DE LOS RECURSOS FEDERALES TRANSFERIDOS

SISTEMA DE SEGUIMIENTO DE LOS RECURSOS FEDERALES TRANSFERIDOS

MÓDULO: DESTINO DEL GASTO

MUNICIPIO: JALPA DE MÉNDEZ

ENTIDAD: TABASCO

PERIODO: CIERRE DEFINITIVO 2019



Problema de Salud con Inmunidad para todos.

DETALLE PROYECTO		AVANCE FINANCIERO						ESTATUS		OBSERVACIONES					
FOLIO	TIPO - GEOFERENCIA	FECHA_INICIO	FECHA_TERMINO	RECIBADO	COMPROMETIDO	DEVENGADO	EJERCIDO	PAGADO	CONTRATOS	AVANCES_FISICOS	FOTOS	ESTATUS	FLUJO	OBSERVACIONES_CAPTURISTA	OBSERVACIONES_REVISION
TAB1944162866	1 [pro]: 004, municipio: 18, localidad: 21, direccion: E VAL DE SANTO ANA, RD, RD, RIO, RIOS SANTA ANA (E, RD), JALPA DE MENDEZ TABASCO ENTRE CARRETERA BARRIO LA CARRETERA RANCHERIA Y CARRETERA BARRIO LA MINISUPER MELO LA OBRA DE LOCALIZA EN EL EDO SANTA ANA PC, linc: 83.18479546, linc: 18.28985103	12-08-2019	28-08-2019	81,812.24	81,812.24	81,812.24	81,812.24	81,812.24	[con]: 1, tipo: obra: obra, numero_contrato: 201908010001, convenio: MUNICIPIO DE JALPA DE MENDEZ, monto: 225924.52, importe_modificado: 225924.52	[meta]: [unidad_medida: Obra, unidad_medida: m2]	[163265]proyecto_PROCE SO, [163265]proyecto_PROCE SO, [163265]proyecto_PROCE SO	Terminado	Validad o avance	Sin observaciones	Sin observaciones
TAB1944162865	1 [pro]: 004, municipio: 18, localidad: 21, direccion: E VAL DE SANTO ANA, RD, RD, RIO, RIOS SANTA ANA (E, RD), JALPA DE MENDEZ TABASCO ENTRE CARRETERA BARRIO LA CARRETERA RANCHERIA Y CARRETERA BARRIO LA MINISUPER MELO LA OBRA DE LOCALIZA EN EL EDO SANTA ANA PC, linc: 83.18479546, linc: 18.28985103	12-08-2019	28-08-2019	123,672.24	123,672.24	123,672.24	123,672.24	123,672.24	[con]: 1, tipo: obra: obra, numero_contrato: 201908010001, convenio: MUNICIPIO DE JALPA DE MENDEZ, monto: 225924.52, importe_modificado: 225924.52	[meta]: [unidad_medida: Obra, unidad_medida: m2]	[163265]proyecto_PROCE SO, [163265]proyecto_PROCE SO, [163265]proyecto_PROCE SO	Terminado	Validad o avance	Sin observaciones	Sin observaciones
TAB1944161088	1 [pro]: 1, tipo: mantenimiento: 15, localidad: 4, direccion: E VAL RA VIENTE GUERRERO 1RA SECCION LA SECCION GUERRERO LA SECCION GUERRERO 1RA SECCION JALPA DE MENDEZ TABASCO ENTRE CARRETERA BARRIO LA CARRETERA BARRIO LA RANCHERIA EL RIO CALLE ABARROTES APASCI linc: 83.18479546, linc: 18.28985103	14-12-2019	16-12-2019	526,882.44	526,882.44	526,882.44	526,882.44	526,882.44	[con]: 1, tipo: obra: obra, numero_contrato: 2019121224, convenio: MUNICIPIO DE JALPA DE MENDEZ, monto: 225924.52, importe_modificado: 225924.52	[meta]: [unidad_medida: Metros Cuadrados, area: m2]	[163265]proyecto_PROCE SO, [163265]proyecto_PROCE SO, [163265]proyecto_PROCE SO	Terminado	Validad o avance	Sin observaciones	Sin observaciones
TAB1944161089	1 [pro]: 1, tipo: mantenimiento: 15, localidad: 4, direccion: E VAL RA VIENTE GUERRERO 1RA SECCION LA SECCION GUERRERO 1RA SECCION JALPA DE MENDEZ TABASCO ENTRE CARRETERA BARRIO LA CARRETERA BARRIO LA RANCHERIA EL RIO CALLE ABARROTES APASCI linc: 83.18479546, linc: 18.28985103	12-08-2019	28-08-2019	410,238.64	410,238.64	410,238.64	410,238.64	410,238.64	[con]: 1, tipo: obra: obra, numero_contrato: 201908010001, convenio: MUNICIPIO DE JALPA DE MENDEZ, monto: 225924.52, importe_modificado: 225924.52	[meta]: [unidad_medida: Obra, unidad_medida: m2]	[163265]proyecto_PROCE SO, [163265]proyecto_PROCE SO, [163265]proyecto_PROCE SO	Terminado	Validad o avance	Sin observaciones	Sin observaciones

[Handwritten signature]



DETALLE PROYECTO

CICLO	TRIMESTRE	FOLIO	III - CICLO DE RECURSO	III - RAMO	III - MODALIDAD	III - PROGRAMA PRESUPUESTARIO	II - CICLO DE RECURSO	II - RAMO	II - MODALIDAD	II - PROGRAMA PRESUPUESTARIO	CATEGORÍA	MONTO GLOBAL APROBADO	FUENTES FINANCIAMIENTO	NOMBRE	ID ENTIDAD RESPONSABLE	ENTIDAD RESPONSABLE	ID MUNICIPIO RESPONSABLE	MUNICIPIO RESPONSABLE	TPO. PROGRAMA PROYECTO	CLASIFICACION	SUBCLASIFICACION	INSTITUCION EjECUTORA	HUMERO PROYECTO	POBLACION BENEFICIARIA	MUJERES	HOMBRES	BENEFICIARIOS	METAS
2019	5	7481504763253	2019	33	4						Proyecto de Inversión	82,088.74	RFI: (646, veneno:2019, memo:33, tipo, veneno:FEDESALES APORTACIONES, SUBSIDIOS Y CONVENIOS, monto:443262, modificado:814234)	CONSUMO DE LA RED DE ELECTRICIDAD EN LA RA SAN NICOLAS TRAMADO: ABARROTES LA FE DE SEMIS - 19743	27	Tabasco	Jalpa de Méndez	10	Jalpa de Méndez	Proyecto de Inversión de Infraestructura Social	Urbanización	Sin Identificar	MUNICIPIO DE JALPA DE MENDEZ	19743	1	2	0	0 (Metrica: Inicial:0, meta:0, meta_modificada:0)
2019	5	7481504763268	2019	33	4						Proyecto de Inversión	4,232.02	RFI: (646, veneno:2019, memo:33, tipo, veneno:FEDESALES APORTACIONES, SUBSIDIOS Y CONVENIOS, monto:443262, modificado:814234)	CONSTRUCCION DE TEOCHO FRÍE EN EL ZOO SAN NICOLITO - 25975	27	Tabasco	Jalpa de Méndez	10	Jalpa de Méndez	Proyecto de Inversión de Infraestructura Social	Vivienda	Sin Identificar	MUNICIPIO DE JALPA DE MENDEZ	25975	3	2	0	0 (Metrica: Inicial:0, meta:0, meta_modificada:0)
2019	5	7481504763270	2019	33	4						Proyecto de Inversión	27,919.22	RFI: (646, veneno:2019, memo:33, tipo, veneno:FEDESALES APORTACIONES, SUBSIDIOS Y CONVENIOS, monto:27919.22, modificado:267177)	CONSTRUCCION DE TEOCHO FRÍE EN LA JUNICAL - 24644	27	Tabasco	Jalpa de Méndez	10	Jalpa de Méndez	Proyecto de Inversión de Infraestructura Social	Vivienda	Sin Identificar	MUNICIPIO DE JALPA DE MENDEZ	24644	1	1	0	0 (Metrica: Inicial:0, meta:0, meta_modificada:0)
2019	5	7481504763459	2019	33	4						Proyecto de Inversión	25,022.41	RFI: (646, veneno:2019, memo:33, tipo, veneno:FEDESALES APORTACIONES, SUBSIDIOS Y CONVENIOS, monto:25022.41, modificado:24753.34)	CONSTRUCCION DE TEOCHO FRÍE EN LA TRINIDAD - 25974	27	Tabasco	Jalpa de Méndez	10	Jalpa de Méndez	Proyecto de Inversión de Infraestructura Social	Vivienda	Sin Identificar	MUNICIPIO DE JALPA DE MENDEZ	25974	1	1	0	0 (Metrica: Inicial:0, meta:0, meta_modificada:0)

[Handwritten signature]

INFORME SOBRE EL EJERCICIO, DESTINO, Y RESULTADOS DE LOS RECURSOS FEDERALES TRANSFERIDOS

SISTEMA DE SEGUIMIENTO DE LOS RECURSOS FEDERALES TRANSFERIDOS

MODULO: DESTINO DEL GASTO

MUNICIPIO: JALPA DE MENDOZ

ENTIDAD: TABASCO

PERIODO: CIERRE DEFINITIVO 2019



GOBIERNO MUNICIPAL

DETALLE_PROYECTO		AVANCE_FINANCERO						AVANCES_FISICOS		FOTOS	ESTATUS	FLUJO	OBSERVACIONES		
FOLIO	TIPO_GEOFERENCIA	GEOFERENCIAS	FECHA_INICIO	FECHA_TERMINO	RECAUDADO	COMPROMETIDO	DEBERGADO	EJERCIDO	PAGADO	CONTRATOS	AVANCES_FISICOS	FOTOS	ESTATUS	FLUJO	OBSERVACIONES
TAB19M4153823	1	Opn1: fow_municipio19; localid=6; direccion=E VAL SAN NICOLAS 8207 SAN NICOLAS JALPA DE MENDOZ TABASCO ENTRE CARRETERA RANCHERIA EL PUERTO DE TABASCO ENTRE CARRETERA AMATITAN Y CARRETERA CHACALAPA TSA, CARRETERA RANCHERIA LA CIBRA SE LOCALIZA EN LA CARRETERA SAN JUAN ENTRE 154 Y 155 (1549745)	12-08-2019	26-08-2019	61,815.24	61,815.24	61,815.24	61,815.24	61,815.24	Opn1: fow_municipio19; localid=6; direccion=E VAL SAN NICOLAS 8207 SAN NICOLAS JALPA DE MENDOZ TABASCO ENTRE CARRETERA RANCHERIA EL PUERTO DE TABASCO ENTRE CARRETERA AMATITAN Y CARRETERA CHACALAPA TSA, CARRETERA RANCHERIA LA CIBRA SE LOCALIZA EN LA CARRETERA SAN JUAN ENTRE 154 Y 155 (1549745)	(metr): (unidad_medida:Otra, valor:1.0) 163022proyeto_PROCE SO_163022proyeto_FIN 163022proyeto_INICIO	[63022]proyeto_PROCE SO_163022proyeto_INICIO	ESTATUS	FLUJO	OBSERVACIONES REVISION
TAB19M4153828	1	Opn1: fow_municipio19; localid=6; direccion=E VAL SAN NICOLAS 8207 SAN NICOLAS JALPA DE MENDOZ TABASCO ENTRE CARRETERA AMATITAN Y CARRETERA CHACALAPA TSA, CARRETERA RANCHERIA LA CIBRA SE LOCALIZA EN EL EJIDO SAN HIPOLITO POR EL POBL. (1549745)	11-12-2019	25-12-2019	42,820.96	42,820.96	42,820.96	42,820.96	42,820.96	Opn1: fow_municipio19; localid=6; direccion=E VAL SAN NICOLAS 8207 SAN NICOLAS JALPA DE MENDOZ TABASCO ENTRE CARRETERA AMATITAN Y CARRETERA CHACALAPA TSA, CARRETERA RANCHERIA LA CIBRA SE LOCALIZA EN EL EJIDO SAN HIPOLITO POR EL POBL. (1549745)	(metr): (unidad_medida:Metros Cuadrados, valor:19.0) 163028proyeto_PROCE SO_163028proyeto_INICIO	[63028]proyeto_PROCE SO_163028proyeto_INICIO	ESTATUS	FLUJO	OBSERVACIONES SIN OBSERVACIONES
TAB19M4153826	1	Opn1: fow_municipio19; localid=6; direccion=E VAL SAN NICOLAS 8207 SAN NICOLAS JALPA DE MENDOZ TABASCO ENTRE CARRETERA POBLADO AMATITAN Y CARRETERA RANCHERIA SAN JUAN ENTRE 154 Y 155 (1549745)	01-02-2019	26-12-2019	26,876.77	26,876.77	26,876.77	26,876.77	26,876.77	Opn1: fow_municipio19; localid=6; direccion=E VAL SAN NICOLAS 8207 SAN NICOLAS JALPA DE MENDOZ TABASCO ENTRE CARRETERA POBLADO AMATITAN Y CARRETERA RANCHERIA SAN JUAN ENTRE 154 Y 155 (1549745)	(metr): (unidad_medida:Metros Cuadrados, valor:89.0) 163029proyeto_PROCE SO_163029proyeto_INICIO	[63029]proyeto_PROCE SO_163029proyeto_INICIO	ESTATUS	FLUJO	OBSERVACIONES SIN OBSERVACIONES
TAB19M4153459	1	Opn1: fow_municipio19; localid=6; direccion=E VAL RANCHERIA LA TRINIDAD 8209 LA CARRETERA ENTRE CARRETERA TABASCO ENTRE CARRETERA POBLADO SVATADO Y CARRETERA RANCHERIA PUEBLO AVILA CARRETERA POBLADO AVILA ENTRE 154 Y 155 (1549745)	01-02-2019	25-12-2019	24,753.34	24,753.34	24,753.34	24,753.34	24,753.34	Opn1: fow_municipio19; localid=6; direccion=E VAL RANCHERIA LA TRINIDAD 8209 LA CARRETERA ENTRE CARRETERA TABASCO ENTRE CARRETERA POBLADO SVATADO Y CARRETERA RANCHERIA PUEBLO AVILA CARRETERA POBLADO AVILA ENTRE 154 Y 155 (1549745)	(metr): (unidad_medida:Metros Cuadrados, valor:63.0) 164558proyeto_PROCE SO_164558proyeto_FIN	[64558]proyeto_PROCE SO_164558proyeto_FIN	ESTATUS	FLUJO	OBSERVACIONES SIN OBSERVACIONES

[Handwritten signature]

PAG. 05 DE 05

INFORME SOBRE EL EJERCICIO, DESTINO, Y RESULTADOS DE LOS RECURSOS FEDERALES TRANSFERIDOS

SISTEMA DE SEGUIMIENTO DE LOS RECURSOS FEDERALES TRANSFERIDOS

MODULO: DESTINO DEL GASTO

MUNICIPIO: JALPA DE MÉNDEZ

ENTIDAD: TABASCO

PERIODO: CIERRE DEFINITIVO 2019



CICLO	TRIMESTRE	FOLIO	#1_CICLO DE RECURSO	#1 RAMO	#1_MODALIDAD	#1_PROGRAMA PRESUPUESTARIO	#2_CICLO DE RECURSO	#2 RAMO	#2_MODALIDAD	#2_PROGRAMA PRESUPUESTARIO	CATEGORIA	MONTO GLOBAL APROBADO	FUENTES FINANCIAMIENTO	NOMBRE	ID_ENTIDAD RESPONSABLE	ID_ENTIDAD RESPONSABLE	ID_MUNICIPIO RESPONSABLE	MUNICIPIO RESPONSABLE	TPO_PROGRAMA PROYECTO	CLASIFICACION	SUBCLASIFICACION	INSTITUCION EJECUTORA	NUMERO PROYECTO	POBLACION BENEFICIARIA	MUJERES	HOMBRES	BENEFICIARIOS	METAS
2019	5	TAB19040705845	2019_53	33	4	Proyecto de inversión	4	4		Proyecto de inversión	Proyecto de inversión	86,162.53	RTT (Ciclo: febrero 2019, marzo, agosto, mayo); FEDERAL (APORTACIONES, SUBSIDIOS Y CONVENIOS); monto: 85,954.38; modificaciones: 35,915.94	CONSTRUCCION DE TEGHO PRIME EN PUEBLO DIOQUISA - 201986	Tabasco	Tabasco	Jalpa de Méndez	Jalpa de Méndez	Proyecto de Inversión de Infraestructura Social	Vivienda	Sin Identificar	MUNICIPIO DE JALPA DE MENDEZ	201986	201986	3	3	0	{metas: {entidad_medicina_beneficiarios_men: 3, meta_modificada: 162}}
2019	5	TAB19040705872	2019_53	33	4	Proyecto de inversión	4	4		Proyecto de inversión	Proyecto de inversión	86,162.79	RTT (Ciclo: febrero 2019, marzo, agosto, mayo); FEDERAL (APORTACIONES, SUBSIDIOS Y CONVENIOS); monto: 85,971.71; modificaciones: 35,915.94	EQUIPAMIENTO DE LA RED DE DISTRIBUCION DE ENERGIA ELECTRICA EN LAS COMUNIDADES DE LAS ALFARAS Y TRAMO FAMILIA SOBERANA- 191991	Tabasco	Tabasco	Jalpa de Méndez	Jalpa de Méndez	Proyecto de Inversión de Infraestructura Social	Vivienda	Sin Identificar	MUNICIPIO DE JALPA DE MENDEZ	191991	191991	2	1	0	{metas: {entidad_medicina_beneficiarios_men: 1, meta_modificada: 1}}
2019	5	TAB19040705816	2019_53	33	4	Proyecto de inversión	4	4		Proyecto de inversión	Proyecto de inversión	18,702.73	RTT (Ciclo: febrero 2019, marzo, agosto, mayo); FEDERAL (APORTACIONES, SUBSIDIOS Y CONVENIOS); monto: 18,702.73; modificaciones: 19,124.93	CONSTRUCCION DE TEGHO PRIME EN EL RIO - 201869	Tabasco	Tabasco	Jalpa de Méndez	Jalpa de Méndez	Proyecto de Inversión de Infraestructura Social	Vivienda	Sin Identificar	MUNICIPIO DE JALPA DE MENDEZ	201869	201869	3	3	0	{metas: {entidad_medicina_beneficiarios_men: 3, meta_modificada: 283}}
2019	5	TAB19040705824	2019_53	33	4	Proyecto de inversión	4	4		Proyecto de inversión	Proyecto de inversión	108,883.19	RTT (Ciclo: febrero 2019, marzo, agosto, mayo); FEDERAL (APORTACIONES, SUBSIDIOS Y CONVENIOS); monto: 108,883.19; modificaciones: 16,003.45	CONSTRUCCION DE TEGHO PRIME EN PUEBLO AYAPA - 204203	Tabasco	Tabasco	Jalpa de Méndez	Jalpa de Méndez	Proyecto de Inversión de Infraestructura Social	Vivienda	Sin Identificar	MUNICIPIO DE JALPA DE MENDEZ	204203	204203	4	4	0	{metas: {entidad_medicina_beneficiarios_men: 4, meta_modificada: 260}}

HOLIN 01 02 02

INFORME SOBRE EL EJERCICIO, DESTINO, Y RESULTADOS DE LOS RECURSOS FEDERALES TRANSFERIDOS

SISTEMA DE SEGUIMIENTO DE LOS RECURSOS FEDERALES TRANSFERIDOS

MODULO: DESTINO DEL GASTO

MUNICIPIO: JALPA DE MENDOZA

ENTIDAD: TABASCO

PERIODO: CIERRE DEFINITIVO 2019



Estado de México con Libertad para todos

DETALLE_PROYECTO		AVANCE FINANCIERO						AVANCES_FISICOS	FOTOS	ESTATUS	FLUJO	OBSERVACIONES	
FOLIO	TPO - GEOREFERENCIA	FECHA_TERMINO	RECADADO	COMPROMETIDO	DEVENADO	EJERCIDO	PAGADO	CONTRATOS	AVANCES_FISICOS	FOTOS	ESTATUS	FLUJO	OBSERVACIONES
TAB19040168045	1 [Geot: 0000, municipio: 08, localidada: 7, direccion: 0, VAL TERREAS PRECEDAS EN EL BOLO ESCUJAPA 8000 BOLO ESCUJAPA ENTRE CARRETERA PABLADO AMANTIAN Y CARRETERA GALIANA VA SECCION CARRETERA COLONIA LA PERA LA OBRA SE LOCALIZA EN EL POBLADO COLONIA LA PERA. INE: 50.14303465, INE: 18.1825549]	25-12-2019	63,915.14	63,915.14	63,915.14	63,915.14	63,915.14	[Geot: 0000, municipio: 08, localidada: 7, direccion: 0, VAL TERREAS PRECEDAS EN EL BOLO ESCUJAPA 8000 BOLO ESCUJAPA ENTRE CARRETERA PABLADO AMANTIAN Y CARRETERA GALIANA VA SECCION CARRETERA COLONIA LA PERA LA OBRA SE LOCALIZA EN EL POBLADO COLONIA LA PERA. INE: 50.14303465, INE: 18.1825549]	[Format: Unidad, medida: Metros Cuadrados, avance: 100.00]	{163042}proyecto_FIN, {163042}proyecto_PROCE SO, {163042}proyecto_INICIO	Terminado	Validar o avances	Sin observaciones
TAB19040168073	1 [Geot: 0000, municipio: 08, localidada: 6, direccion: 0, VAL TERREAS PRECEDAS RANCHERIA TIERRAS PRECEDAS RANCHERIA AMANIGAS 8000 TIERRAS PRECEDAS (TIERRAS AMANIGAS) JALPA DE MENDOZA ENTRE CARRETERA GALIANA VA SECCION LA PERA Y PASADO LA RANCHERIA EL RIO CARRETERA PABLADO VILLALBA. INE: 50.0359142, INE: 18.15116209]	25-02-2019	63,915.84	63,915.84	63,915.84	63,915.84	63,915.84	[Geot: 0000, municipio: 08, localidada: 6, direccion: 0, VAL TERREAS PRECEDAS RANCHERIA TIERRAS PRECEDAS RANCHERIA AMANIGAS 8000 TIERRAS PRECEDAS (TIERRAS AMANIGAS) JALPA DE MENDOZA ENTRE CARRETERA GALIANA VA SECCION LA PERA Y PASADO LA RANCHERIA EL RIO CARRETERA PABLADO VILLALBA. INE: 50.0359142, INE: 18.15116209]	[Format: Unidad, medida: Metros Cuadrados, avance: 100.00]	{163072}proyecto_FIN, {163072}proyecto_PROCE SO, {163072}proyecto_INICIO	Terminado	Validar o avances	Sin observaciones
TAB19040168143	1 [Geot: 0000, municipio: 08, localidada: 3, direccion: 0, VAL RANCHERIA EL RIO RANCHERIA EL RIO 8000 EL RIO JALPA DE MENDOZA ENTRE CARRETERA GALIANA VA SECCION LA PERA Y PASADO LA OBRA SE LOCALIZA EN LA CARRETERA EL RIO PASANDO EL PASADO VILLALBA. INE: 50.0359142, INE: 18.14977829]	25-12-2019	102,124.63	102,124.63	102,124.63	102,124.63	102,124.63	[Geot: 0000, municipio: 08, localidada: 3, direccion: 0, VAL RANCHERIA EL RIO RANCHERIA EL RIO 8000 EL RIO JALPA DE MENDOZA ENTRE CARRETERA GALIANA VA SECCION LA PERA Y PASADO LA OBRA SE LOCALIZA EN LA CARRETERA EL RIO PASANDO EL PASADO VILLALBA. INE: 50.0359142, INE: 18.14977829]	[Format: Unidad, medida: Metros Cuadrados, avance: 250.00]	{163072}proyecto_FIN, {163072}proyecto_PROCE SO, {163072}proyecto_INICIO	Terminado	Validar o avances	Sin observaciones
TAB19040168424	1 [Geot: 0000, municipio: 08, localidada: 7, direccion: 0, VAL POBLADO AVAPA MUELAVAPA 8000 AVAPA, JALPA DE MENDOZA ENTRE CARRETERA GALIANA VA SECCION LA PERA Y PASADO LA OBRA SE LOCALIZA EN LA OBRA DE CARRETERA AVAPA EN EL POBLADO AVAPA. INE: 50.13477829]	25-12-2019	105,003.15	105,003.15	105,003.15	105,003.15	105,003.15	[Geot: 0000, municipio: 08, localidada: 7, direccion: 0, VAL POBLADO AVAPA MUELAVAPA 8000 AVAPA, JALPA DE MENDOZA ENTRE CARRETERA GALIANA VA SECCION LA PERA Y PASADO LA OBRA SE LOCALIZA EN LA OBRA DE CARRETERA AVAPA EN EL POBLADO AVAPA. INE: 50.13477829]	[Format: Unidad, medida: Metros Cuadrados, avance: 250.00]	{163442}proyecto_FIN, {163442}proyecto_PROCE SO, {163442}proyecto_INICIO	Terminado	Validar o avances	Sin observaciones

[Handwritten signature]

INFORME SOBRE EL EJERCICIO, DESTINO, Y RESULTADOS DE LOS RECURSOS FEDERALES TRANSFERIDOS

SISTEMA DE SEGUIMIENTO DE LOS RECURSOS FEDERALES TRANSFERIDOS

MÓDULO: DESTINO DEL GASTO

MUNICIPIO: JALPA DE MÉDIZ

ENTIDAD: TABASCO

PERIODO: CIERRE DEFINITIVO 2019



DETALLE PROYECTO

CICLO	TRIMESTRE	FOLIO	#1. CICLO DE RECURSO	#1. RAMO	#1. MODALIDAD	#1. PROGRAMA PRESUPUESTARIO	#2. CICLO DE RECURSO	#2. RAMO	#2. MODALIDAD	#2. PROGRAMA PRESUPUESTARIO	CATEGORIA	MONTO GLOBAL APROBADO	FUENTES FINANCIAMIENTO	NOMBRE	ID ENTIDAD RESPONSABLE	ID ENTIDAD RESPONSABLE	ID MUNICIPIO RESPONSABLE	MUNICIPIO RESPONSABLE	TIPO PROGRAMA PROYECTO	CLASIFICACION	SUBCLASIFICACION	INSTITUCION EJECUTORA	NUMERO PROYECTO	POBLACION BENEFICIADA	MUJERES	HOMBRES	BENEFICIARIOS	METAS		
2019	5	TAB190401608877	2019	33	4						Proyecto de Inversión	14,382,460	RFI (Ciclo, venmo:2019, memo:3, modif:1, prog:aw4, tipo: venmo:FEDESALES (APORTACIONES, SUBSIDIOS Y CONVENIOS), memo:19622.27, modif:1,1951,193)	CONSTRUCCION DE TEGOS FRAMBOLA COLONIA LA PERLA - 20190	27	Jalisco	Jalisco	Jalisco	Jalisco	Proyectos de Inversión de Infraestructura Social	Vivienda	Sin Identificar	MUNICIPIO DE JALPA DE MEDIZ	27943	27943	1	1	0	0	[unidad: medidad:0, meta: modif:1,193,193]
2019	5	TAB190401620553	2019	33	4						Proyecto de Inversión	61,930,977	RFI (Ciclo, venmo:2019, memo:3, tipo: venmo:FEDESALES (APORTACIONES, SUBSIDIOS Y CONVENIOS), memo:1952,197, modif:1,197,197)	EQUIPAMIENTO DE LA RED DE TUBERIA EN LA RAMA DEL TRAMO EL PITON - 197351	27	Jalisco	Jalisco	Jalisco	Jalisco	Proyectos de Inversión de Infraestructura Social	Urbanización	Sin Identificar	MUNICIPIO DE JALPA DE MEDIZ	19735	19735	2	1	0	0	[unidad: medidad:0, meta: modif:1,197,197]
2019	5	TAB190401642418	2019	33	4						Proyecto de Inversión	305,927,277	RFI (Ciclo, venmo:2019, memo:3, tipo: venmo:FEDESALES (APORTACIONES, SUBSIDIOS Y CONVENIOS), memo:18822.27, modif:1,1822,192)	REPARACION DE TUBERIA DE LA RED DE AGUA EN LA RAMA DEL TRAMO SAN ANTONIO SANTA ANA CABE - 201739	27	Jalisco	Jalisco	Jalisco	Jalisco	Proyectos de Inversión de Infraestructura Social	Otros Proyectos	Sin Identificar	MUNICIPIO DE JALPA DE MEDIZ	20739	20739	8,106	7,889	0	0	[unidad: medidad:0, meta: modif:1,192,192]
2019	5	TAB190401657910	2019	33	4						Proyecto de Inversión	196,882,036	RFI (Ciclo, venmo:2019, memo:3, tipo: venmo:FEDESALES (APORTACIONES, SUBSIDIOS Y CONVENIOS), memo:19685.56, modif:1,19622,192)	CONSTRUCCION DE TEGO FRAMBOLA POB. AMATITAN - 201673	27	Jalisco	Jalisco	Jalisco	Jalisco	Proyectos de Inversión de Infraestructura Social	Vivienda	Sin Identificar	MUNICIPIO DE JALPA DE MEDIZ	201673	201673	5	5	0	0	[unidad: medidad:0, meta: modif:1,192,192]

INFORME SOBRE EL EJERCICIO, DESTINO, Y RESULTADOS DE LOS RECURSOS FEDERALES TRANSFERIDOS

SISTEMA DE SEGUIMIENTO DE LOS RECURSOS FEDERALES TRANSFERIDOS

MUNICIPIO: JALPA DE MÉNDEZ

ENTIDAD: TABASCO

PERIODO: CIERRE DEFINITIVO 2019



DETALLE_PROYECTO		AVANCE_FINANCERO							AVANCES_FISICOS		FOTOS	ESTATUS	FLUJO	OBSERVACIONES				
FOLIO	TPO_GEOREFERENCIA	GEORREFERENCIAS	FECHA_INICIO	FECHA_TERMINO	RECAUDADO	COMPROMETIDO	DEVENGADO	EJERCIDO	PAGADO	CONTRATOS	(meta: (unidad_medida:Kilovoltaje, avance:35.0))	(meta: (unidad_medida:Kilovoltaje, avance:35.0))	(meta: (unidad_medida:Kilovoltaje, avance:35.0))	(meta: (unidad_medida:Kilovoltaje, avance:35.0))	Validad o avances	Validad o avances	Validad o avances	Validad o avances
TAB190401520377	1	(meta: (sew_municipio:01, localidad:7A, direccion:E,VIAL COLONIA LA PERA COLONIA LA PERA COLONIA LA PERA, JALPA DE MENDEZ TABASCO ENTRE CARRETERA GALEANA 1RA Y CARRETERA GALEANA 2DA CARRETERA GALEANA 1RA CARRETERA GALEANA 2DA LA OBRA SE LOCALIZA EN LA COLONIA LA PERA PASANDO POR LA CARRETERA GALEANA 1RA Y 2DA. METRO:17773378, METRO:17909840))	21-12-2019	15-12-2019	13,061.16	13,061.16	13,061.16	13,061.16	13,061.16	(meta: (sew_administracion municipal_contrato:7482, convenio:municipio de jalpa de mendez, monto:35060.00, importe_modificados:2821.5))	(meta: (sew_administracion municipal_contrato:7482, convenio:municipio de jalpa de mendez, monto:35060.00, importe_modificados:2821.5))	(meta: (sew_administracion municipal_contrato:7482, convenio:municipio de jalpa de mendez, monto:35060.00, importe_modificados:2821.5))	(meta: (sew_administracion municipal_contrato:7482, convenio:municipio de jalpa de mendez, monto:35060.00, importe_modificados:2821.5))	(meta: (sew_administracion municipal_contrato:7482, convenio:municipio de jalpa de mendez, monto:35060.00, importe_modificados:2821.5))	Validad o avances	Validad o avances	Validad o avances	OBSERVACIONES REVISION
TAB190401520383	1	(meta: (sew_municipio:01, localidad:7A, direccion:E,VIAL BENTO JUAREZ 33A PANCHERIA BENTO JUAREZ 33A BENTON BENTO JUAREZ 33A BENTON, JALPA DE MENDEZ TABASCO ENTRE CARRETERA AMATITAN Y CARRETERA QUINJAPA CARRETERA QUINJAPA PANCHERIA B. METRO:19681165, METRO:19477823))	23-02-2019	25-05-2019	61,857.00	61,857.00	61,857.00	61,857.00	61,857.00	(meta: (sew_administracion municipal_contrato:5110, convenio:municipio de jalpa de mendez, monto:226041.52, importe_modificados:226041.52))	(meta: (sew_administracion municipal_contrato:5110, convenio:municipio de jalpa de mendez, monto:226041.52, importe_modificados:226041.52))	(meta: (sew_administracion municipal_contrato:5110, convenio:municipio de jalpa de mendez, monto:226041.52, importe_modificados:226041.52))	(meta: (sew_administracion municipal_contrato:5110, convenio:municipio de jalpa de mendez, monto:226041.52, importe_modificados:226041.52))	Validad o avances	Validad o avances	Validad o avances	OBSERVACIONES	
TAB190401650418	1	(meta: (sew_municipio:01, localidad:7A, direccion:E,VIAL CIUDAD JALPA DE MENDEZ CIUDAD JALPA DE MENDEZ CENTRO, BENTON BENTON JALPA DE MENDEZ TABASCO ENTRE CARRETERA AMATITAN Y CARRETERA QUINJAPA ALLENDE CALLE CARLOS A BURGOS LA OBRA SE LOCALIZA EN LA COLONIA LA PERA. METRO:21022129, METRO:17604007))	15-11-2019	29-11-2019	347,262.92	347,262.92	347,262.92	347,262.92	347,262.92	(meta: (sew_administracion municipal_contrato:7907, convenio:municipio de jalpa de mendez, monto:3580737.00, importe_modificados:347262.92))	(meta: (sew_administracion municipal_contrato:7907, convenio:municipio de jalpa de mendez, monto:3580737.00, importe_modificados:347262.92))	(meta: (sew_administracion municipal_contrato:7907, convenio:municipio de jalpa de mendez, monto:3580737.00, importe_modificados:347262.92))	(meta: (sew_administracion municipal_contrato:7907, convenio:municipio de jalpa de mendez, monto:3580737.00, importe_modificados:347262.92))	Validad o avances	Validad o avances	Validad o avances	OBSERVACIONES	
TAB190401651910	1	(meta: (sew_municipio:01, localidad:7A, direccion:E,VIAL POBLADO AMATITAN POBLADO AMATITAN BENTON, JALPA DE MENDEZ TABASCO ENTRE CARRETERA AMATITAN Y CARRETERA VILLAHERMOSA-DOMALCO LA OBRA SE LOCALIZA EN EL POBLADO AMATITAN ENTRE LA CARRETERA AMATITAN Y CARRETERA VILLAHERMOSA-DOMALCO. METRO:17569140))	21-12-2019	25-12-2019	190,022.23	190,022.23	190,022.23	190,022.23	190,022.23	(meta: (sew_administracion municipal_contrato:27460, convenio:municipio de jalpa de mendez, monto:470071.00, importe_modificados:470022.47))	(meta: (sew_administracion municipal_contrato:27460, convenio:municipio de jalpa de mendez, monto:470071.00, importe_modificados:470022.47))	(meta: (sew_administracion municipal_contrato:27460, convenio:municipio de jalpa de mendez, monto:470071.00, importe_modificados:470022.47))	(meta: (sew_administracion municipal_contrato:27460, convenio:municipio de jalpa de mendez, monto:470071.00, importe_modificados:470022.47))	Validad o avances	Validad o avances	Validad o avances	OBSERVACIONES REVISION	

INFORME SOBRE EL EJERCICIO, DESTINO, Y RESULTADOS DE LOS RECURSOS FEDERALES TRANSFERIDOS

SISTEMA DE SEGUIMIENTO DE LOS RECURSOS FEDERALES TRANSFERIDOS

MODULO: DESTINO DEL GASTO

MUNICIPIO: JALPA DE MEDNEZ

ENTIDAD: TABASCO

PERIODO: CIERRE DEFINITIVO 2019



DETALLE PROYECTO

CICLO	TRIMESTRE	FOLIO	TI - CICLO DE RECURSO	TI - RAMO	TI - MODALIDAD	TI - PROGRAMA PRESUPUESTARIO	TI - CICLO DE RECURSO	TI - RAMO	TI - MODALIDAD	TI - PROGRAMA PRESUPUESTARIO	CATEGORIA	MONTO GLOBAL APROBADO	FUENTES FINANCIAMIENTO	NOMBRE	ID ENTIDAD RESPONSABLE	ENTIDAD RESPONSABLE	ID MUNICIPIO RESPONSABLE	MUNICIPIO RESPONSABLE	TIPO - PROGRAMA PROYECTO	CLASIFICACION	SUBCLASIFICACION	INSTRUCCION E EJECUTORA	NUMERO PROYECTO	POBLACION BENEFICIARIA	MUJERES	HOMBRES	BENEFICIARIOS	METAS
2019	5	74819461630117	2019	33	4						Proyectos de Inversión	617,072.56	RTI: (6406_jeuano:2019, memo:23, modalidad, prog_jeu4, tipo_recurso:FEDERALES (APORTACIONES, SUBSIDIOS Y CONVENIOS), monto:617177.86, modificaciones:162823)	CONSTRUCCION DE GASE HIDRALICA EN TRAMO CRUCIO POBENC-BOBOS	27	Tabasco	Jalpa de Méndez	Jalpa de Méndez	Proyectos de Inversión de Infraestructura Social	Transporte y Vialidad	Sh Identificar	MUNICIPIO DE JALPA DE MEDNEZ	20033	525	525	0	0 (meta: (unidad_medida:Otro, monto:0), meta_modificada:0.00)	
2019	5	74819461634428	2019	33	4						Proyectos de Inversión	367,226.14	RTI: (6406_jeuano:2019, memo:23, modalidad, prog_jeu4, tipo_recurso:FEDERALES (APORTACIONES, SUBSIDIOS Y CONVENIOS), monto:37928.11, modificaciones:20175249)	AMPLIACION A LA RED DE DISTRIBUCION DE ENERGIA ELECTRICA EN MEDIA BALA TENSION, TRAMO LOS PAJAROS-19239	27	Tabasco	Jalpa de Méndez	Jalpa de Méndez	Proyectos de Inversión de Infraestructura Social	Utilidad en	Sh Identificar	MUNICIPIO DE JALPA DE MEDNEZ	19291	15	15	0	0 (meta: (unidad_medida:Otro, monto:0), meta_modificada:16.20)	
2019	5	74819461634428	2019	33	4						Proyectos de Inversión	345,618.56	RTI: (6406_jeuano:2019, memo:23, modalidad, prog_jeu4, tipo_recurso:FEDERALES (APORTACIONES, SUBSIDIOS Y CONVENIOS), monto:34574.56, modificaciones:1643143)	AMPLIACION A LA RED DE DISTRIBUCION DE ENERGIA ELECTRICA EN MEDIA BALA TENSION, TRAMO LOS CARRELLLO MENDEZ-19248	27	Tabasco	Jalpa de Méndez	Jalpa de Méndez	Proyectos de Inversión de Infraestructura Social	Utilidad en	Sh Identificar	MUNICIPIO DE JALPA DE MEDNEZ	19290	12	12	0	0 (meta: (unidad_medida:Otro, monto:0), meta_modificada:12.00)	
2019	5	7481946163795	2019	33	4						Proyectos de Inversión	845,618.56	RTI: (6406_jeuano:2019, memo:23, modalidad, prog_jeu4, tipo_recurso:FEDERALES (APORTACIONES, SUBSIDIOS Y CONVENIOS), monto:84574.56, modificaciones:1643143)	CONSTRUCCION DE CAMINO CON MEZCLA ASFALTADA EN CALIENTE TRAMO SECTOR LOS OVANDO Y TRAMO LA ALA DEL TIEMPO ADVERTIDA-19238	27	Tabasco	Jalpa de Méndez	Jalpa de Méndez	Proyectos de Inversión de Infraestructura Social	Transporte y Vialidad	Sh Identificar	MUNICIPIO DE JALPA DE MEDNEZ	19238	1,168	1,168	0	0 (meta: (unidad_medida:Otro, monto:0), meta_modificada:1.00)	

[Handwritten signature]



DETALLE PROYECTO		AVANCE FINANCIERO						AVANCES FISICOS	FOTOS	ESTAT US	FLUJO	OBSERVACIONES			
FOLIO	TIPO GEORREFERENCIA	FECHA_MNICO	FECHA_TERMINO	RECAUDADO	COMPROMETIDO	DEVENGADO	EJECUIDO	PAGADO	CONTAMOS	AVANCES FISICOS	FOTOS	ESTAT US	FLUJO	OBSERVACIONES CAPTURISTA	OBSERVACIONES REVISOR
7AB19264616317	1 Geo1: (env_municipio1, nombre_estado: VAL DE GUAYANES, nombre_municipio: MENEZ, nombre_cuenta: TABASCO ENTRE CARRETERA SOYATACO Y CARRETERA MEDIANA SECCION LA OBRA SE LOCALIZA EN LA LOCALIDAD RANCHERIA EL PUEBLO TABASCO ENTRE CARRETERA SOYATACO Y CARRETERA MEDIANA)	15-09-2019	01-11-2019	816,262.30	816,262.30	816,262.30	816,262.30	816,262.30	(Tipo: clnAdministracion Id: 1 numero_contrato: 7832, convocatoria: MUNICIPIO DE JALPA DE MENEZ, monto: 81717.85, importe_modificado: 816262.30)	(Ent: 1 Unidad_medida: Otros Ejercicio: 2019)	(183117)proyecto_NICD, SC, 183117)proyecto_PROCE SO, 183117)proyecto_PROCE SO)	En Ejecucion	Valid avances	Sin observaciones	Sin observaciones
7AB19264616344	1 Geo1: (env_municipio1, nombre_estado: VAL DE GUAYANES, nombre_municipio: TABASCO ENTRE CARRETERA SOYATACO Y CALLE TRINIDAD, nombre_cuenta: TABASCO ENTRE CARRETERA SOYATACO Y CALLE TRINIDAD, nombre_cuenta: TABASCO ENTRE CARRETERA SOYATACO Y CALLE TRINIDAD, nombre_cuenta: TABASCO ENTRE CARRETERA SOYATACO Y CALLE TRINIDAD, nombre_cuenta: TABASCO ENTRE CARRETERA SOYATACO Y CALLE TRINIDAD, nombre_cuenta: TABASCO ENTRE CARRETERA SOYATACO Y CALLE TRINIDAD)	15-08-2019	15-11-2019	997,775.48	997,775.48	997,775.48	997,775.48	997,775.48	(Tipo: clnAdministracion Id: 1 numero_contrato: 8718, convocatoria: MUNICIPIO DE JALPA DE MENEZ, monto: 99775.48, importe_modificado: 99775.48)	(Ent: 1 Unidad_medida: Otros Ejercicio: 2019)	(191944)proyecto_FIN, SC, 191944)proyecto_PROCE SO, 191944)proyecto_PROCE SO)	En Ejecucion	Valid avances	Sin observaciones	Sin observaciones
7AB192646163423	1 Geo1: (env_municipio1, nombre_estado: VAL DE GUAYANES, nombre_municipio: TABASCO ENTRE CARRETERA SOYATACO Y CALLE TRINIDAD, nombre_cuenta: TABASCO ENTRE CARRETERA SOYATACO Y CALLE TRINIDAD, nombre_cuenta: TABASCO ENTRE CARRETERA SOYATACO Y CALLE TRINIDAD, nombre_cuenta: TABASCO ENTRE CARRETERA SOYATACO Y CALLE TRINIDAD, nombre_cuenta: TABASCO ENTRE CARRETERA SOYATACO Y CALLE TRINIDAD, nombre_cuenta: TABASCO ENTRE CARRETERA SOYATACO Y CALLE TRINIDAD)	01-10-2019	28-11-2019	559,972.33	559,972.33	559,972.33	559,972.33	559,972.33	(Tipo: clnAdministracion Id: 1 numero_contrato: 9717, convocatoria: MUNICIPIO DE JALPA DE MENEZ, monto: 559972.33, importe_modificado: 559972.33)	(Ent: 1 Unidad_medida: Otros Ejercicio: 2019)	(156426)proyecto_NICD, SC, 156426)proyecto_PROCE SO, 156426)proyecto_PROCE SO)	En Ejecucion	Valid avances	Sin observaciones	Sin observaciones
7AB192646163705	1 Geo1: (env_municipio1, nombre_estado: VAL DE GUAYANES, nombre_municipio: PUEBLO NICOLAS BRAVO, nombre_cuenta: TABASCO ENTRE CARRETERA SOYATACO Y CALLE TRINIDAD, nombre_cuenta: TABASCO ENTRE CARRETERA SOYATACO Y CALLE TRINIDAD, nombre_cuenta: TABASCO ENTRE CARRETERA SOYATACO Y CALLE TRINIDAD, nombre_cuenta: TABASCO ENTRE CARRETERA SOYATACO Y CALLE TRINIDAD, nombre_cuenta: TABASCO ENTRE CARRETERA SOYATACO Y CALLE TRINIDAD)	21-08-2019	14-11-2019	818,462.64	818,462.64	818,462.64	818,462.64	818,462.64	(Tipo: clnAdministracion Id: 1 numero_contrato: 9724, convocatoria: MUNICIPIO DE JALPA DE MENEZ, monto: 818462.64, importe_modificado: 818462.64)	(Ent: 1 Unidad_medida: Otros Ejercicio: 2019)	(103705)proyecto_PROCE SO, 103705)proyecto_PROCE SO, 103705)proyecto_PROCE SO)	En Ejecucion	Valid avances	Sin observaciones	Sin observaciones

(Handwritten signature)



DETALLE PROYECTO

CICLO	TRIMESTRE	FOLIO	#1 - CICLO DE RECURSO	#1 - RAMO	#1 - MODALIDAD	#1 - PROGRAMA PRESUPUESTARIO	#2 - CICLO DE RECURSO	#2 - RAMO	#2 - MODALIDAD	#2 - PROGRAMA PRESUPUESTARIO	CATEGORIA	MONTO GLOBAL APROBADO	FUENTES FINANCIAMIENTO	NOMBRE	ID ENTIDAD RESPONSABLE	ID MUNICIPIO RESPONSABLE	MUNICIPIO RESPONSABLE	TIPO PROGRAMA PROYECTO	CLASIFICACION	SUBCLASIFICACION	INSTITUCION EJECUTORA	NUMERO PROYECTO	POBLACION BENEFICIARIA	MUJERES	HOMBRES	BENEFICIARIOS	METAS
2019	5	TAB190401326398	2019	53	1	4	4			Proyecto de Inversión	386,883.87	RF: (646, febrero 2019, monto 331, tipo, recursos FEDERALES, aportaciones, subsidios y convenios), monto: 277071.88, modificado: 277071.87	AMPLIACION A LA RED DE DISTRIBUCION DE ENERGIA ELECTRICA EN MEDIA BAJA TENSION ENTRADA LOS VELAZQUEZ - 20810	Tabasco	10	Jalpa de Méndez	Jalpa de Méndez	Proyecto de Inversión de Infraestructura Social	Urbanización	Sin Identificar	MUNICIPIO DE JALPA DE MENDEZ	20810	7	5	12	0 (unidad, medidas, Otras, meta, meta, meta, modificado: 7.0)	
2019	5	TAB190401664463	2019	53	1	4	4			Proyecto de Inversión	277,371.08	RF: (646, febrero 2019, monto 331, tipo, recursos FEDERALES, aportaciones, subsidios y convenios), monto: 277071.88, modificado: 277071.87	AMPLIACION A LA RED DE DISTRIBUCION DE ENERGIA ELECTRICA EN MEDIA BAJA TENSION ENTRADA LOS HERNANDEZ PRESERVO - 159686	Tabasco	10	Jalpa de Méndez	Jalpa de Méndez	Proyecto de Inversión de Infraestructura Social	Urbanización	Sin Identificar	MUNICIPIO DE JALPA DE MENDEZ	159686	12	12	0 (unidad, medidas, Otras, meta, meta, meta, modificado: 0)		
2019	5	TAB190401664401	2019	53	1	4	4			Proyecto de Inversión	181,162.27	RF: (646, febrero 2019, monto 331, tipo, recursos FEDERALES, aportaciones, subsidios y convenios), monto: 181162.27, modificado: 181117.41	CONSTRUCCION DE BASE HIDRALIACA EN LA RA SANTUARIO RA. SEC. TABO LOS MENDEZ - 191033	Tabasco	15	Jalpa de Méndez	Jalpa de Méndez	Proyecto de Inversión de Infraestructura Social	Temporales y Validades	Sin Identificar	MUNICIPIO DE JALPA DE MENDEZ	191033	468	468	0 (unidad, medidas, Otras, meta, meta, meta, modificado: 0)		
2019	5	TAB190401662736	2019	53	1	4	4			Proyecto de Inversión	857,047.82	RF: (646, febrero 2019, monto 331, tipo, recursos FEDERALES, aportaciones, subsidios y convenios), monto: 857047.82, modificado: 82882.49	AMPLIACION A LA RED DE DISTRIBUCION DE ENERGIA ELECTRICA EN MEDIA BAJA TENSION ENTRADA LOS GARCIA - 147293	Tabasco	10	Jalpa de Méndez	Jalpa de Méndez	Proyecto de Inversión de Infraestructura Social	Urbanización	Sin Identificar	MUNICIPIO DE JALPA DE MENDEZ	147293	15	15	0 (unidad, medidas, Otras, meta, meta, meta, modificado: 0)		

[Handwritten signature]

HOJA 52 DE 58

INFORME SOBRE EL EJERCICIO, DESTINO, Y RESULTADOS DE LOS RECURSOS FEDERALES TRANSFERIDOS

SISTEMA DE SEGUIMIENTO DE LOS RECURSOS FEDERALES TRANSFERIDOS
 MODULO: DESTINO DEL GASTO
 MUNICIPIO: JALPA DE MENDOZA
 ENTIDAD: TABASCO
 PERIODO: CIERRE DEFINITIVO 2019



Problemas de salud con frecuencia por beber

DETALLE_PROYECTO		AVANCE_FINANCERO					ESTATUS	FOTOS	AVANCES_FISICOS	FOTOS	ESTATUS	FLUJO	OBSERVACIONES_REVISION	OBSERVACIONES_CAPTURISTA	OBSERVACIONES
FOLIO	TIPO_GEOREFERENCIA	FECHA_TERMINO	RECADUADO	COMPROMETIDO	DEVENGADO	EJERCIDO									
TAB19040160088	1 [Geo1: Eje_ municipal-16, localid=37, direccion=JE VAL RANCHERA SANTUARIO ZDA SECC. BECAS SANTUARIO ZDA SECC. JALPA DE MENDOZA TABASCO ENTIDAD TABASCO Y LA OBRA SE HA JUSTO SIERRA RANCHERA SANTUARIO ZDA SECC. PARA LA CARRETERA, km-30.20215416, mt=18.1983221]	20-11-2019	386,969.97	386,969.97	386,969.97	386,969.97	386,969.97	[Geo1: Eje_ municipal-16, localid=37, direccion=JE VAL RANCHERA SANTUARIO ZDA SECC. BECAS SANTUARIO ZDA SECC. JALPA DE MENDOZA TABASCO ENTIDAD TABASCO Y LA OBRA SE HA JUSTO SIERRA RANCHERA SANTUARIO ZDA SECC. PARA LA CARRETERA, km-30.20215416, mt=18.1983221]	[meta1: (unidad_medida:Chex, avance:7.0)]	(163445)proyecto_INICIO, (163445)proyecto_FIN, (163445)proyecto_PROCESO	En Ejecución	Validar Sin observaciones		Sin observaciones	Sin observaciones
TAB19040166463	1 [Geo1: Eje_ municipal-10, localid=27, direccion=JE VAL RANCHERA ZDA SAN LORENZO SECCION (SAN LORENZO) 2814 MEGACAN ZDA SECCION (SAN LORENZO) JALPA DE MENDOZA TABASCO Y CARRETERA SOVIATICO Y CARRETERA MEGACAN CARRETERA EL REGERO LA OBRA SE, km-31.5952109, mt=18.25479877]	14-11-2019	276,943.97	276,943.97	276,943.97	276,943.97	276,943.97	[Geo1: Eje_ municipal-10, localid=27, direccion=JE VAL RANCHERA ZDA SAN LORENZO SECCION (SAN LORENZO) 2814 MEGACAN ZDA SECCION (SAN LORENZO) JALPA DE MENDOZA TABASCO Y CARRETERA SOVIATICO Y CARRETERA MEGACAN CARRETERA EL REGERO LA OBRA SE, km-31.5952109, mt=18.25479877]	[meta1: (unidad_medida:Chex, avance:0.0)]	(164445)proyecto_INICIO, (164445)proyecto_FIN, (164445)proyecto_PROCESO	En Ejecución	Validar Sin observaciones		Sin observaciones	Sin observaciones
TAB19040166451	1 [Geo1: Eje_ municipal-10, localid=23, direccion=JE VAL RANCHERA ZDA SAN LORENZO SECCION (SAN LORENZO) 2814 MEGACAN ZDA SECCION (SAN LORENZO) JALPA DE MENDOZA TABASCO ENTRE EJ VAL CIUDAD JALPA DE MENDOZA Y PERIFERICO JALPA DE MENDOZA SECCION (SAN LORENZO) JALPA DE MENDOZA TABASCO SE, km-30.5952109, mt=18.1983221]	30-06-2019	181,117.41	181,117.41	181,117.41	181,117.41	181,117.41	[Geo1: Eje_ municipal-10, localid=23, direccion=JE VAL RANCHERA ZDA SAN LORENZO SECCION (SAN LORENZO) 2814 MEGACAN ZDA SECCION (SAN LORENZO) JALPA DE MENDOZA TABASCO ENTRE EJ VAL CIUDAD JALPA DE MENDOZA Y PERIFERICO JALPA DE MENDOZA SECCION (SAN LORENZO) JALPA DE MENDOZA TABASCO SE, km-30.5952109, mt=18.1983221]	[meta1: (unidad_medida:Chex, avance:6.0)]	(164445)proyecto_INICIO, (164445)proyecto_FIN, (164445)proyecto_PROCESO	En Ejecución	Validar Sin observaciones		Sin observaciones	Sin observaciones
TAB19040166279	1 [Geo1: Eje_ municipal-10, localid=23, direccion=JE VAL RANCHERA ZDA SAN LORENZO SECCION (SAN LORENZO) 2814 MEGACAN ZDA SECCION (SAN LORENZO) JALPA DE MENDOZA TABASCO ENTRE EJ VAL CIUDAD JALPA DE MENDOZA Y PERIFERICO JALPA DE MENDOZA SECCION (SAN LORENZO) JALPA DE MENDOZA TABASCO SE, km-30.5952109, mt=18.1983221]	24-11-2019	628,622.49	628,622.49	628,622.49	628,622.49	628,622.49	[Geo1: Eje_ municipal-10, localid=23, direccion=JE VAL RANCHERA ZDA SAN LORENZO SECCION (SAN LORENZO) 2814 MEGACAN ZDA SECCION (SAN LORENZO) JALPA DE MENDOZA TABASCO ENTRE EJ VAL CIUDAD JALPA DE MENDOZA Y PERIFERICO JALPA DE MENDOZA SECCION (SAN LORENZO) JALPA DE MENDOZA TABASCO SE, km-30.5952109, mt=18.1983221]	[meta1: (unidad_medida:Chex, avance:6.0)]	(162759)proyecto_INICIO, (162759)proyecto_FIN, (162759)proyecto_PROCESO	En Ejecución	Validar Sin observaciones		Sin observaciones	Sin observaciones

[Handwritten signature]



DETALLE PROYECTO

CICLO	TRIMESTRE	FOLIO	#1 - CICLO DE RECURSO	#1 - RAMO	#1 - MODALIDAD	#2 - PROGRAMA PRESUPUESTARIO	#2 - CICLO DE RECURSO	#2 - RAMO	#2 - MODALIDAD	#2 - PROGRAMA PRESUPUESTARIO	CATEGORIA	MONTO GLOBAL APROBADO	FUENTES FINANCIAMIENTO	NOMBRE	ID ENTIDAD RESPONSABLE	ENTIDAD RESPONSABLE	ID MUNICIPIO RESPONSABLE	MUNICIPIO RESPONSABLE	TIPO PROGRAMA PROYECTO	CLASIFICACION	SUBCLASIFICACION	INSTITUCION EJECUTORA	NUMERO PROYECTO	POBLACION BENEFICIARIA	MUJERES	HOMBRES	BENEFICIARIOS	METAS	
2019	5	74819046760272	2019	53	4	4	4	4	Proyecto de Inversión	922,963.26	FFI (Cable, veneno:2019, mmca:3, modificado:1, prog_jwv:4, tipo_recurso:FEDERALES (APORTACIONES, SUBSIDIOS Y CONVENIOS, monto:322892.26, modificado:3676434.17))	CONSTRUCCION DE BASE HIDRAULICA, PARA EL REFINIAMIENTO DE 112 A FINOS EN CAMPO TRAMO LOS CAROLAS - 14589	27	Tabasco	Jalpa de Méndez	Proyecto de Inversión Intersectorial una Social	Transporte y Vialidades	Sin Identificar	MUNICIPIO DE JALPA DE MEDIEZ	14589 S	383	422	0	0	0	0	0	0	{meta:1, unidad_medida:Otro, meta:1.5, meta_modificado:1.5}
2019	5	74819046760418	2019	53	4	4	4	4	Proyecto de Inversión	346,915.26	FFI (Cable, veneno:2019, mmca:3, modificado:1, prog_jwv:4, tipo_recurso:FEDERALES (APORTACIONES, SUBSIDIOS Y CONVENIOS, monto:346915.26, modificado:346915.26))	CONSTRUCCION DE TECHUMBRE EN PLAZA CIVICA EN JARDIN DE NIÑOS - 19837	27	Tabasco	Jalpa de Méndez	Proyecto de Inversión una Social	Educación	Sin Identificar	MUNICIPIO DE JALPA DE MEDIEZ	19837 S	100	100	0	0	0	0	0	0	{meta:1, unidad_medida:Otro, meta:1.5, meta_modificado:1.5}
2019	5	74819046760426	2019	53	4	4	4	4	Proyecto de Inversión	710,231.45	FFI (Cable, veneno:2019, mmca:3, modificado:1, prog_jwv:4, tipo_recurso:FEDERALES (APORTACIONES, SUBSIDIOS Y CONVENIOS, monto:710231.45, modificado:710481.47))	CONSTRUCCION DE BASE HIDRAULICA DE CAMINO TRAMO LOS BOHICANOS - 19837	27	Tabasco	Jalpa de Méndez	Proyecto de Inversión una Social	Transporte y Vialidades	Sin Identificar	MUNICIPIO DE JALPA DE MEDIEZ	19837 S	147	147	0	0	0	0	0	0	{meta:1, unidad_medida:Otro, meta:1.5, meta_modificado:1.5}
2019	5	74819046760526	2019	53	4	4	4	4	Proyecto de Inversión	338,671.04	FFI (Cable, veneno:2019, mmca:3, modificado:1, prog_jwv:4, tipo_recurso:FEDERALES (APORTACIONES, SUBSIDIOS Y CONVENIOS, monto:338671.04, modificado:338671.04))	CONSTRUCCION DE BASE HIDRAULICA EN TRAMO EL CRISTO - 30486	27	Tabasco	Jalpa de Méndez	Proyecto de Inversión una Social	Transporte y Vialidades	Sin Identificar	MUNICIPIO DE JALPA DE MEDIEZ	20486 S	350	350	0	0	0	0	0	0	{meta:1, unidad_medida:Otro, meta:1.5, meta_modificado:1.5}

[Handwritten signature]

INFORME SOBRE EL EJERCICIO, DESTINO, Y RESULTADOS DE LOS RECURSOS FEDERALES TRANSFERIDOS

SISTEMA DE SEGUIMIENTO DE LOS RECURSOS FEDERALES TRANSFERIDOS
 MODULO: DESTINO DEL GASTO
 MUNICIPIO: JALPA DE MÉNDEZ
 ENTIDAD: TABASCO
 PERIODO: CIERRE DEFINITIVO 2019



DETALLE PROYECTO		AVANCE FINANCIERO						AVANCES_FISICOS	FOTOS	ESTATUS	FLUJO	OBSERVACIONES				
FOLIO	TIPO_GEOREFERENCIA	COORDENADAS	FECHA_INICIO	FECHA_TERMINO	RECAUDADO	COMPROMETIDO	DEVENGADO	EJERCIDO	PAGADO	CONTRATOS	AVANCES_FISICOS	FOTOS	ESTATUS	FLUJO	OBSERVACIONES_CAPTURISTA	OBSERVACIONES_REVISION
TAB1904163272	1	[Geo1: Eva, municipio:1, localidad: direccion: EJ VAL LA TRINIDAD, direccion: EJ VAL LA TRINIDAD, MUNICIPIO: JALPA DE MENDIZ, ENTIDAD: TABASCO ENTRE CARRETERA SVYATAYO Y CARRETERA PUEBLO VIEJO, LOCALIDAD EN LA RA. LA TRINIDAD POR SVYATAYO PUEBLO VIEJO Y PUEBLO VIEJO. INICIACION: 17/03/2019]	22-05-2019	22-10-2019	647,248.41	647,248.41	647,248.41	647,248.41	647,248.41	[Geo1: Eva, municipio:1, localidad: direccion: EJ VAL LA TRINIDAD, direccion: EJ VAL LA TRINIDAD, MUNICIPIO: JALPA DE MENDIZ, ENTIDAD: TABASCO ENTRE CARRETERA SVYATAYO Y CARRETERA PUEBLO VIEJO, LOCALIDAD EN LA RA. LA TRINIDAD POR SVYATAYO PUEBLO VIEJO Y PUEBLO VIEJO. INICIACION: 17/03/2019]	[Entidad: Unidad_medida: Chex, avance: 1.0]	(163272)proyecto_INDO, (163272)proyecto_FIN, (163272)proyecto_PROCE, (163272)proyecto_PEN, (163272)proyecto_PNOCE	En Ejercicio	Validez avances	Sin observaciones	Sin observaciones
TAB1904163418	1	[Geo1: Eva, municipio:1, localidad: direccion: EJ VAL LA TRINIDAD, direccion: EJ VAL LA TRINIDAD, MUNICIPIO: JALPA DE MENDIZ, ENTIDAD: TABASCO ENTRE CARRETERA SVYATAYO Y CARRETERA PUEBLO VIEJO, LOCALIDAD EN LA RA. LA TRINIDAD POR SVYATAYO PUEBLO VIEJO Y PUEBLO VIEJO. INICIACION: 17/03/2019]	18-05-2019	27-05-2019	346,612.29	346,612.29	346,612.29	346,612.29	346,612.29	[Geo1: Eva, municipio:1, localidad: direccion: EJ VAL LA TRINIDAD, direccion: EJ VAL LA TRINIDAD, MUNICIPIO: JALPA DE MENDIZ, ENTIDAD: TABASCO ENTRE CARRETERA SVYATAYO Y CARRETERA PUEBLO VIEJO, LOCALIDAD EN LA RA. LA TRINIDAD POR SVYATAYO PUEBLO VIEJO Y PUEBLO VIEJO. INICIACION: 17/03/2019]	[Entidad: Unidad_medida: Chex, avance: 1.0]	(163418)proyecto_INDO, (163418)proyecto_FIN, (163418)proyecto_PROCE, (163418)proyecto_PEN, (163418)proyecto_PNOCE	En Ejercicio	Validez avances	Sin observaciones	Sin observaciones
TAB1904163403	1	[Geo1: Eva, municipio:1, localidad: direccion: EJ VAL LA TRINIDAD, direccion: EJ VAL LA TRINIDAD, MUNICIPIO: JALPA DE MENDIZ, ENTIDAD: TABASCO ENTRE CARRETERA SVYATAYO Y CARRETERA PUEBLO VIEJO, LOCALIDAD EN LA RA. LA TRINIDAD POR SVYATAYO PUEBLO VIEJO Y PUEBLO VIEJO. INICIACION: 17/03/2019]	22-10-2019	10-11-2019	704,461.42	704,461.42	704,461.42	704,461.42	704,461.42	[Geo1: Eva, municipio:1, localidad: direccion: EJ VAL LA TRINIDAD, direccion: EJ VAL LA TRINIDAD, MUNICIPIO: JALPA DE MENDIZ, ENTIDAD: TABASCO ENTRE CARRETERA SVYATAYO Y CARRETERA PUEBLO VIEJO, LOCALIDAD EN LA RA. LA TRINIDAD POR SVYATAYO PUEBLO VIEJO Y PUEBLO VIEJO. INICIACION: 17/03/2019]	[Entidad: Unidad_medida: Chex, avance: 1.0]	(163403)proyecto_INDO, (163403)proyecto_FIN, (163403)proyecto_PROCE, (163403)proyecto_PEN, (163403)proyecto_PNOCE	En Ejercicio	Validez avances	Sin observaciones	Sin observaciones
TAB1904163203	1	[Geo1: Eva, municipio:1, localidad: direccion: EJ VAL LA TRINIDAD, direccion: EJ VAL LA TRINIDAD, MUNICIPIO: JALPA DE MENDIZ, ENTIDAD: TABASCO ENTRE CARRETERA SVYATAYO Y CARRETERA PUEBLO VIEJO, LOCALIDAD EN LA RA. LA TRINIDAD POR SVYATAYO PUEBLO VIEJO Y PUEBLO VIEJO. INICIACION: 17/03/2019]	01-11-2019	20-11-2019	336,461.35	336,461.35	336,461.35	336,461.35	336,461.35	[Geo1: Eva, municipio:1, localidad: direccion: EJ VAL LA TRINIDAD, direccion: EJ VAL LA TRINIDAD, MUNICIPIO: JALPA DE MENDIZ, ENTIDAD: TABASCO ENTRE CARRETERA SVYATAYO Y CARRETERA PUEBLO VIEJO, LOCALIDAD EN LA RA. LA TRINIDAD POR SVYATAYO PUEBLO VIEJO Y PUEBLO VIEJO. INICIACION: 17/03/2019]	[Entidad: Unidad_medida: Chex, avance: 1.0]	(163203)proyecto_INDO, (163203)proyecto_FIN, (163203)proyecto_PROCE, (163203)proyecto_PEN, (163203)proyecto_PNOCE	En Ejercicio	Validez avances	Sin observaciones	Sin observaciones



DETALLE PROYECTO																												
CICLO	TRIMESTRE	FOLIO	M1 - CICLO DE RECURSO	M1 - RAMO	M1 - MODALIDAD	M2 - CICLO DE RECURSO	M2 - RAMO	M2 - MODALIDAD	M2 - PROGRAMA PRESUPUESTARIO	CATEGORIA	MONTO - GLOBAL APROBADO	FUENTES FINANCIAMIENTO	NOMBRE	ID ENTIDAD RESPONSABLE	ID ENTIDAD RESPONSABLE	ID MUNICIPIO RESPONSABLE	MUNICIPIO RESPONSABLE	TIPO PROGRAMA PROYECTO	CLASIFICACION	SUBCLASIFICACION	INSTITUCION_ELECTORA	NUMERO PROYECTO	POBLACION BENEFICIARIA	MUJERES	HOMBRES	BENEFICIARIOS	METAS	
2019	5	7AB19046762682	2019	33	4				02 - PROGRAMAS PRESUPUESTARIOS	Proyecto de Inversión	1,038,233.84	011: (Ciclo, Venenec:2019, mmv:33, modificado: prog_jwv:4, tipo_recurso:FEDERALES, aportaciones, subsidios y convenios, monto:45297.77, modificado:10284293)	CONSTRUCCION DE CAMINO CON CONCRETO ASFALTICO CAMINO EL GUANO - 201908	27	Tabasco	10	Jalpa de Méndez	Jalpa de Méndez	Proyecto de Inversión de Infraestructura Social	Transporte y Vialidad	Sin Identificar	MUNICIPIO DE JALPA DE MEDINEZ	201908	239	235	0	0	[Unidad, modificado: meta, meta:363, meta_modificado:569]
2019	5	7AB19046762686	2019	33	4				02 - PROGRAMAS PRESUPUESTARIOS	Proyecto de Inversión	254,136.80	011: (Ciclo, Venenec:2019, mmv:33, modificado: prog_jwv:4, tipo_recurso:FEDERALES, aportaciones, subsidios y convenios, monto:45297.77, modificado:10284293)	CONSTRUCCION DE CAMINO CON CONCRETO ASFALTICO EN CARRETERA DEL PANTON - 201903	27	Tabasco	10	Jalpa de Méndez	Jalpa de Méndez	Proyecto de Inversión de Infraestructura Social	Transporte y Vialidad	Sin Identificar	MUNICIPIO DE JALPA DE MEDINEZ	201903	148	148	0	0	[Unidad, modificado: meta, meta:120, meta_modificado:120]
2019	5	7AB19046762628	2019	33	4				02 - PROGRAMAS PRESUPUESTARIOS	Proyecto de Inversión	465,227.73	011: (Ciclo, Venenec:2019, mmv:33, modificado: prog_jwv:4, tipo_recurso:FEDERALES, aportaciones, subsidios y convenios, monto:45297.77, modificado:3333011)	CONSTRUCCION DE TECHUMBRE EN CASA CRITICA EN JARDIN DE NIÑOS - 2019	27	Tabasco	10	Jalpa de Méndez	Jalpa de Méndez	Proyecto de Inversión de Infraestructura Social	Educación	Sin Identificar	MUNICIPIO DE JALPA DE MEDINEZ	201910	84	82	0	0	[Unidad, modificado: meta, meta:10, meta_modificado:10]
2019	5	7AB19046762670	2019	33	4				02 - PROGRAMAS PRESUPUESTARIOS	Proyecto de Inversión	174,332.24	011: (Ciclo, Venenec:2019, mmv:33, modificado: prog_jwv:4, tipo_recurso:FEDERALES, aportaciones, subsidios y convenios, monto:1742224, modificado:1718443)	AMPLIACION A LA RED DE DISTRIBUCION DE ENERGIA ELECTRICA EN MEDIA Y ALTA TENSION TRAMO DONA MALBIA - 201908	27	Tabasco	10	Jalpa de Méndez	Jalpa de Méndez	Proyecto de Inversión de Infraestructura Social	Utilidad	Sin Identificar	MUNICIPIO DE JALPA DE MEDINEZ	201908	6	6	0	0	[Unidad, modificado: meta, meta:10, meta_modificado:10]

[Handwritten signature]

INFORME SOBRE EL EJERCICIO, DESTINO, Y RESULTADOS DE LOS RECURSOS FEDERALES TRANSFERIDOS

SISTEMA DE SEGUIMIENTO DE LOS RECURSOS FEDERALES TRANSFERIDOS
 MÓDULO: DESTINO DEL GASTO
 MUNICIPIO: JALPA DE MÉNDEZ
 ENTIDAD: TABASCO
 PERÍODO: CIERRE DEFINITIVO 2019



DETALLE PROYECTO		AVANCE FINANCIERO						FOTOS	ESTATUS	FLUJO	OBSERVACIONES					
FOLIO	TIPO - GEOFERENCIA	GEOPERFERENCIAS	FECHA INICIO	FECHA TERMINO	RECAUDADO	COMPROMETIDO	DEVENGADO	EJERCIDO	PAGADO	CONTRATOS	AVANCES FISICOS	CARPETA FOTOS	ESTATUS	FLUJO	OBSERVACIONES	OBSERVACIONES
TAB1904150082	1	[Geo1: Geo_municipio1]; localid:33, direccion:EL VAL HERMINDEZLO GALEANA 2DA SECCION RANCHERIA HUANACAL, REFORMA 18A SECCION (EL TABASCO ENTRE CARRETERA MEXICALCAN Y CARRETERA REFORMA 18A SECCION, CARRETERA REFORMA 2DA SEC, No:33,Tabasco, Mex(18358897))	01-11-2019	30-11-2019	1,029,644.29	1,029,644.29	1,029,644.29	1,029,644.29	1,029,644.29	[Geo1: Geo_municipio1]; [Geo2: Geo_jalpaAdminstracion directa, contrato:77254, numero:18088778, monto:105857.28, importe_modificados:105844.29]	[text1: (unidad_medida:litros, cantidad, avance:500)]	{163072;proyecto_INICIO, SO, 163072;proyecto_FIN, SO, 163072;proyecto_PROCE, SO}	En Ejecución	Validar avances	Si observaciones	OBSERVACIONES REVISION
TAB1904150086	1	[Geo1: Geo_municipio1]; localid:33, direccion:EL VAL HERMINDEZLO GALEANA 2DA SECCION RANCHERIA HUANACAL, REFORMA 18A SECCION (EL TABASCO ENTRE CARRETERA MEXICALCAN Y CARRETERA REFORMA 18A SECCION, CARRETERA REFORMA 2DA SEC, No:33,Tabasco, Mex(18358897))	01-11-2019	15-11-2019	249,252.89	249,252.89	249,252.89	249,252.89	249,252.89	[Geo1: Geo_jalpaAdminstracion directa, contrato:7182, numero:18088778, importe_modificados:249252.89]	[text1: (unidad_medida:litros, cantidad, avance:150)]	{163076;proyecto_INICIO, SO, 163076;proyecto_FIN, SO, 163076;proyecto_PROCE, SO}	En Ejecución	Validar avances	Si observaciones	Si observaciones
TAB1904150228	1	[Geo1: Geo_municipio1]; localid:11, direccion:EL VAL PA CHACALAPA 18A SECCION RANCHERIA HUANACAL, REFORMA 18A SECCION (EL TABASCO ENTRE CARRETERA MEXICALCAN Y CARRETERA REFORMA 18A SECCION, CARRETERA REFORMA 2DA SEC, No:33,Tabasco, Mex(18358897))	18-12-2019	25-12-2019	303,529.11	303,529.11	303,529.11	303,529.11	303,529.11	[Geo1: Geo_jalpaAdminstracion directa, contrato:7182, numero:18088778, importe_modificados:303529.11]	[text1: (unidad_medida:litros, cantidad, avance:10)]	{163076;proyecto_INICIO, SO, 163076;proyecto_FIN, SO, 163076;proyecto_PROCE, SO}	En Ejecución	Validar avances	Si observaciones	Si observaciones
TAB1904150274	1	[Geo1: Geo_municipio1]; localid:15, direccion:EL VAL HERMINDEZLO GALEANA 2DA SECCION RANCHERIA HUANACAL, REFORMA 18A SECCION (EL TABASCO ENTRE CARRETERA MEXICALCAN Y CARRETERA REFORMA 18A SECCION, CARRETERA REFORMA 2DA SEC, No:33,Tabasco, Mex(18358897))	01-11-2019	26-12-2019	171,064.03	171,064.03	171,064.03	171,064.03	171,064.03	[Geo1: Geo_jalpaAdminstracion directa, contrato:71411, numero:18088778, importe_modificados:171064.03]	[text1: (unidad_medida:litros, cantidad, avance:10)]	{163076;proyecto_INICIO, SO, 163076;proyecto_FIN, SO, 163076;proyecto_PROCE, SO}	En Ejecución	Validar avances	Si observaciones	Si observaciones

[Handwritten signature]

INFORME SOBRE EL EJERCICIO, DESTINO, Y RESULTADOS DE LOS RECURSOS FEDERALES TRANSFERIDOS

SISTEMA DE SEGUIMIENTO DE LOS RECURSOS FEDERALES TRANSFERIDOS

MÓDULO: DESTINO DEL GASTO

MUNICIPIO: JALPA DE MÉNDEZ

ENTIDAD: TABASCO

PERIODO: CIERRE DEFINITIVO 2019



DETALLE PROYECTO

CICLO	TRIMESTRE	FOLIO	III CICLO DE RECURSO	III RAMO	III MODALIDAD	III PROGRAMA	III CICLO DE RECURSO	III RAMO	III MODALIDAD	III PROGRAMA	CATEGORIA	MONTO GLOBAL APROBADO	FUENTES FINANCIAMIENTO	NOMBRE	ID ENTIDAD RESPONSABLE	ENTIDAD RESPONSABLE	ID MUNICIPIO RESPONSABLE	MUNICIPIO RESPONSABLE	TIPO PROGRAMA PROYECTO	CLASIFICACION	SUBCLASIFICACION	INSTITUCION EJECUTORA	NUMERO PROYECTO	POBLACION BENEFICIADA	MUJERES	HOMBRES	BENEFICIARIOS	METAS
2019	5	74819040184287	2019	33	1	4					Proyecto de Inversión	718,145.70	RTT: (646), recurso:2019, modificado: prog. jwev4, tipo_recurso:FEDERALES (APORTACIONES, SUBSIDIOS Y CONVENCIONES, monto:1581905.87, modificado:84208.85)	CONSTRUCCION DE PAVIMENTO ACUALTIVO EN BOG. FAMILIA MAGAÑA GARCIA - 151713	27	Tabasco	Jalpa de Méndez	19	Jalpa de Méndez	Proyecto de Inversión de Infraestructura Social	Transporte y Vialidad	Sin Identificar	MUNICIPIO DE JALPA DE MENDEZ	151713	916	897	0	0 (meta: cantidad_medida:Otro, meta:33, meta_modificada:33)
2019	5	74819020154647	2019	33	1	4					Acción	4,528,065.87	RTT: (646), recurso:2019, modificado: prog. jwev4, tipo_recurso:FEDERALES (APORTACIONES, SUBSIDIOS Y CONVENCIONES, monto:1581905.87, modificado:9)	2556 ARRENDAMIENTO DE VEHICULOS EN CAMINO TRAMO DOÑA ANA DE LA COLONIA SAN ANTONIO - 26035	27	Tabasco	Jalpa de Méndez	19	Jalpa de Méndez	Proyecto de Inversión de Infraestructura Social	Otra Proyecto	Sin Identificar	MUNICIPIO DE JALPA DE MENDEZ	54779	0	0	0	0 (meta: cantidad_medida:Vehiculos, meta:16, meta_modificada:16)
2019	5	74819040182528	2019	33	1	4					Proyecto de Inversión	107,122.52	RTT: (646), recurso:2019, modificado: prog. jwev4, tipo_recurso:FEDERALES (APORTACIONES, SUBSIDIOS Y CONVENCIONES, monto:107112.52, modificado:10254.16)	CONSTRUCCION DE BASE TERRAZALICA EN CAMINO TRAMO DOÑA ANA DE LA COLONIA SAN ANTONIO - 26035	27	Tabasco	Jalpa de Méndez	19	Jalpa de Méndez	Proyecto de Inversión de Infraestructura Social	Transporte y Vialidad	Sin Identificar	MUNICIPIO DE JALPA DE MENDEZ	21555	2,182	0	0	0 (meta: cantidad_medida:Otros, meta:182, meta_modificada:182)
2019	5	74819040182583	2019	33	1	4					Proyecto de Inversión	185,864.50	RTT: (646), recurso:2019, modificado: prog. jwev4, tipo_recurso:FEDERALES (APORTACIONES, SUBSIDIOS Y CONVENCIONES, monto:1581905.87, modificado:13888.83)	AFILIACION A LA RED DE DISTRIBUCION DE ENERGIA ELECTRICA EN MEDIA Y BAJA TENSION, CERRADA - 202749	27	Tabasco	Jalpa de Méndez	19	Jalpa de Méndez	Proyecto de Inversión de Infraestructura Social	Identificar	Sin Identificar	MUNICIPIO DE JALPA DE MENDEZ	202749	3	3	0	0 (meta: cantidad_medida:Otro, meta:33, meta_modificada:33)

[Handwritten signature]



FOLIO	DETALLE PROYECTO		AVANCE FINANCIERO					AVANCES FISICOS	FOTOS	ESTATUS	FLUJO	OBSERVACIONES , REVISION	OBSERVACIONES , CAPTURISTA	OBSERVACIONES	
	TIPO _ GEORREFERENCIA	GEORREFERENCIAS	FECHA _ INICIO	FECHA _ TERMINO	RECLAMADO	COMPROMETIDO	DEVENGADO								EJERCIDO
TAB19040164497	1	[pro]: opa_municipio-19, localidad:24, direccion:JE VAL, LURENDO RANCHERIA MEDALCAN 2DA. SECCION SAN LORENZO, BETH MEDALCAN 1DA. SECCION TABASCO ENTRE CALLE DELA SOYATACO Y CARRETERA EL MEDALCAN, CARRETERA EL MEDALCAN, km:03.05688372, lat:21.74749493]	05-05-2019	15-10-2019	654,500.00	654,500.00	654,500.00	654,500.00	654,500.00	[cat]: opa_municipio-19, direccion:Administración directa, numero_contratos:182, contrato:CONTRATO DE JALPA DE MENDEZ, monto:1191457, importe_modificados:654500.00]	{unidad: medida:Otros, avance:0.0}	(164497/proyecto_INICIO, 164497/proyecto_PROCESO, 164497/proyecto_FIN, 164497/proyecto_PROCESO)	En Ejecución	Validad Sin observaciones	Sin observaciones
TAB190201546347	1	[pro]: opa_municipio-19, localidad:1, direccion:CAMINO QUE ES SECTO AL CENTRO DEL PROYECTO DE LA OBRERA, CALLE AMATITAN, km:03.062627, lat:18.1768402]	01-05-2019	31-12-2019	0.00	0.00	0.00	0.00	0.00	[cat]: opa_municipio-19, direccion:Sin contratos ni obras en el trimestre	{unidad: medida:Vehiculos, avance:0.0}	(1546347/proyecto_INICIO)	Causado	Cancelad Sin observaciones	{cant: fecha:cancelación:SE SOLICITA LA CANCELACION DEL MOTO YA QUE OTRO PROYECTO QUE SE EJECUTO CON EL NUMERO 250307, importe:0.00, importe_modificados:0.00, fecha:2019-12-31}
TAB19040163068	1	[pro]: opa_municipio-19, localidad:2, direccion:SE VAL AVAPA PUEBLO AVAPA, km:09.9299, direccion:CARRETERA TABASCO ENTRE VILLAHONGA-COMALCALCO, POBLADO AMATITAN Y CARRETERA VILLAHONGA-COMALCALCO, CALLE EMITIAS DEL CARMEN LA OBRERA, km:03.062627, POBLADO AVAPA POR EL POBLADO AMATITAN, km:03.1175946, lat:18.22033081]	26-10-2019	15-11-2019	106,254.18	106,254.18	106,254.18	106,254.18	106,254.18	[cat]: opa_municipio-19, direccion:Administración directa, numero_contratos:79103, contrato:CONTRATO MUNICIPIO DE JALPA DE MENDEZ, importe:10625418, importe_modificados:10625418]	{unidad: medida:Metros lineales, avance:106.0}	(163068/proyecto_INICIO, 163068/proyecto_FIN, 163068/proyecto_PROCESO)	En Ejecución	Validad Sin observaciones	Sin observaciones
TAB19040163069	1	[pro]: opa_municipio-19, localidad:2, direccion:LA OBRERA GILBERTO VALDEZUELA GARRIDO SAN LUIS BARRIO SAN LUIS, km:09.9299, direccion:CARRETERA TABASCO ENTRE VILLAHONGA-COMALCALCO, CALLE EMITIAS DEL CARMEN LA OBRERA, km:03.062627, POBLADO AVAPA POR EL POBLADO AMATITAN, km:03.1175946, lat:18.22033081, km:01.07229]	25-10-2019	05-12-2019	153,868.35	153,868.35	153,868.35	153,868.35	153,868.35	[cat]: opa_municipio-19, direccion:Administración directa, numero_contratos:47725, contrato:CONTRATO MUNICIPIO DE JALPA DE MENDEZ, importe:15386835, importe_modificados:15386835]	{unidad: medida:Otros, avance:2.0}	(163069/proyecto_INICIO, 163069/proyecto_FIN, 163069/proyecto_PROCESO)	En Ejecución	Validad Sin observaciones	Sin observaciones

[Handwritten signature]

INFORME SOBRE EL EJERCICIO, DESTINO, Y RESULTADOS DE LOS RECURSOS FEDERALES TRANSFERIDOS

SISTEMA DE SEGUIMIENTO DE LOS RECURSOS FEDERALES TRANSFERIDOS

MODULO: DESTINO DEL GASTO

MUNICIPIO: JALPA DE MEDIEZ

ENTIDAD: TABASCO

PERIODO: CIERRE DEFINITIVO 2019



DETALLE PROYECTO

CICLO	TRIMESTRE	FOLIO	TIPO DE RECURSO	RAMO	MODALIDAD	PROGRAMA PRESUPUESTARIO	CATEGORIA	MONTO GLOBAL APROBADO	FUENTES FINANCIAMIENTO	HOMBRE	ID ENTIDAD RESPONSABLE	ENTIDAD RESPONSABLE	ID MUNICIPIO RESPONSABLE	MUNICIPIO RESPONSABLE	TIPO PROGRAMA PROYECTO	CLASIFICACION	SUBCLASIFICACION	INSTITUCION EJECUTORA	NUMERO PROYECTO	POBLACION BENEFICIADA	MUJERES	HOMBRES	BENEFICIARIOS	METAS
2019	5	7481904216467	33	4	4	4	Proyecto de Inversión	1,577,419.41	RTT: (Ciclo, vigencia:2019, monto:33, modalidad: prog_jwea4, tipo_recurso:FEDERALES (APORTACIONES, SUBSIDIOS Y CONVENIOS), monto:332011.0, modificaciones:477205.41, modificaciones:477205.41)	REANUBILACION DE CAMINO A BASE DE MEZCLA ASALTADA EN CAMPO PETROLERO MECOLCAN, CHALTPECO - 19224	Tabasco	Jalpa de Méndez	10	Jalpa de Méndez	Proyecto de Inversión de Infraestructura Social	Transporte y Viabilidad	SH Identificar	MUNICIPIO DE JALPA DE MEDIEZ	19224	173	161	0	0	(meta: cantidad_medidasObras, meta:1, meta_modificada:0)
2019	5	7481904216467	33	4	4	4	Proyecto de Inversión	312,786.12	RTT: (Ciclo, vigencia:2019, monto:33, modalidad: prog_jwea4, tipo_recurso:FEDERALES (APORTACIONES, SUBSIDIOS Y CONVENIOS), monto:312711.0, modificaciones:30584.12)	MEJORAMIENTO AL ALUMBRADO PUBLICO EN LA ZONA DEPORTIVA DE VILLA JALPA, TABASCO	Tabasco	Jalpa de Méndez	27	Jalpa de Méndez	Proyecto de Inversión de Infraestructura Social	Utilización	SH Identificar	MUNICIPIO DE JALPA DE MEDIEZ	19224	2,436	2,384	0	0	(meta: cantidad_medidasObras, meta:3, meta_modificada:0)
2019	5	7481904216467	33	4	4	4	Proyecto de Inversión	242,786.12	RTT: (Ciclo, vigencia:2019, monto:33, modalidad: prog_jwea4, tipo_recurso:FEDERALES (APORTACIONES, SUBSIDIOS Y CONVENIOS), monto:242786.12, modificaciones:4209.02)	REHABILITACION DE LA BASE ASFALTICA CON GRAVA DE REPARTIMIENTO DE TOL - 19489	Tabasco	Jalpa de Méndez	27	Jalpa de Méndez	Proyecto de Inversión de Infraestructura Social	Transporte y Viabilidad	SH Identificar	MUNICIPIO DE JALPA DE MEDIEZ	19489	1,176	1,176	0	0	(meta: cantidad_medidasObras, meta:1, meta_modificada:0)
2019	5	7481904216467	33	4	4	4	Proyecto de Inversión	338,831.26	RTT: (Ciclo, vigencia:2019, monto:33, modalidad: prog_jwea4, tipo_recurso:FEDERALES (APORTACIONES, SUBSIDIOS Y CONVENIOS), monto:338831.26, modificaciones:33884.06)	CONSTRUCCION DE TECHUMBRE EN PLAZA CHICK EN JARDIN DE NIÑOS - 191139	Tabasco	Jalpa de Méndez	27	Jalpa de Méndez	Proyecto de Inversión de Infraestructura Social	Educación	SH Identificar	MUNICIPIO DE JALPA DE MEDIEZ	191139	100	100	0	0	(meta: cantidad_medidasObras, meta:1, meta_modificada:0)

[Handwritten signature]

INFORME SOBRE EL EJERCICIO, DESTINO Y RESULTADOS DE LOS RECURSOS FEDERALES TRANSFERIDOS

SISTEMA DE SEGUIMIENTO DE LOS RECURSOS FEDERALES TRANSFERIDOS

MODULO: DESTINO DEL GASTO

MUNICIPIO: JALPA DE MENEZ

ENTIDAD: TABASCO

PERIODO: CIERRE DEFINITIVO 2019



DETALLE PROYECTO

CICLO	TRIMESTRE	FOLIO	H1 - CICLO DE RECURSO	H1 - RAMO	H1 - MODALIDAD	H2 - PROGRAMA PRESUPUESTARIO	H2 - CICLO DE RECURSO	H2 - RAMO	H2 - MODALIDAD	H2 - PROGRAMA PRESUPUESTARIO	CATEGORIA	MONTO GLOBAL APROBADO	FUENTES FINANCIAMIENTO	NOMBRE	ID ENTIDAD RESPONSABLE	ID ENTIDAD RESPONSABLE	ID MUNICIPIO RESPONSABLE	MUNICIPIO RESPONSABLE	TIPO PROGRAMA PROYECTO	CLASIFICACION	SUBCLASIFICACION	INSTUCCION EJECUTORA	NUMERO PROYECTO	POBLACION BENEFICIADA	MUJERES	HOMBRES	BENEFICIARIOS	METAS
2019	5	TAB19040105247	2019	33	4		4				Proyecto de Inversión	416,286.10	RF1: (Cada mes) 2019, mmo:33, modalidad: prog_ave:4. APORTACIONES, SUBSIDIOS Y CONVENCIONES, mmo:416286.1, modificado:416286.1.	AMPLIACION Y LA RED DE DISTRIBUCION DE ENERGIA EN LAS ZONAS DE BAJA TENSION EN LAS AVAS SANDEZ EN BAYA CON GUATAPALA - 202518	Tabasco	Tabasco	Jalpa de Méndez	Jalpa de Méndez	Proyecto de Inversión de Infraestructura Social	Unidad y Validación	Sin Identificar	MUNICIPIO DE JALPA DE MENEZ	202518	202518	3	4		0 (meta: (unidad, medida:Otros, meta:1, meta_modificado:1.0))
2019	5	TAB19040105253	2019	33	4		4				Proyecto de Inversión	46,246.56	RF1: (Cada mes) 2019, mmo:33, modificado:46246.56, APORTACIONES, SUBSIDIOS Y CONVENCIONES, mmo:46246.56, modificado:46246.56.	CONSTRUCCION DE PAVIMENTO CON DRENAJE PLUVIAL EN CALLES LOS CORDOVA Y LOS MARTINEZ - 202519	Tabasco	Tabasco	Jalpa de Méndez	Jalpa de Méndez	Proyecto de Inversión de Infraestructura Social	Unidad y Validación	Sin Identificar	MUNICIPIO DE JALPA DE MENEZ	202519	202519	1,272	1,272		0 (meta: (unidad, medida:Otros, meta:1, meta_modificado:1.0))
2019	5	TAB19040105262	2019	33	4		4				Proyecto de Inversión	42,271.54	RF1: (Cada mes) 2019, mmo:33, modificado:42271.54, APORTACIONES, SUBSIDIOS Y CONVENCIONES, mmo:42271.54, modificado:42271.54.	EQUIPAMIENTO DE LA RED DE DISTRIBUCION DE ENERGIA ELECTRICA EN CALLES BARRIO GALEANA TPA - 182017	Tabasco	Tabasco	Jalpa de Méndez	Jalpa de Méndez	Proyecto de Inversión de Infraestructura Social	Unidad y Validación	Sin Identificar	MUNICIPIO DE JALPA DE MENEZ	182017	182017	2	1		0 (meta: (unidad, medida:Otros, meta:1, meta_modificado:1.0))
2019	5	TAB19040105285	2019	33	4		4				Proyecto de Inversión	2,027,216.14	RF1: (Cada mes) 2019, mmo:33, modificado:2027216.14, APORTACIONES, SUBSIDIOS Y CONVENCIONES, mmo:2027216.14, modificado:2027216.14.	CONSTRUCCION DEL SISTEMA DE DRENAJE PLUVIAL EN CALLES DE LA CABecera MUNICIPAL TPA ETAPA 1-2025	Tabasco	Tabasco	Jalpa de Méndez	Jalpa de Méndez	Proyecto de Inversión de Infraestructura Social	Unidad y Validación	Sin Identificar	MUNICIPIO DE JALPA DE MENEZ	142325	142325	6,196	7,280		0 (meta: (unidad, medida:Otros, meta:1, meta_modificado:1.0))

[Handwritten signature]

INFORME SOBRE EL EJERCICIO, DESTINO, Y RESULTADOS DE LOS RECURSOS FEDERALES TRANSFERIDOS

SISTEMA DE SEGUIMIENTO DE LOS RECURSOS FEDERALES TRANSFERIDOS

MÓDULO: DESTINO DEL GASTO

MUNICIPIO: JALPA DE MÉDIZO

ENTIDAD: TABASCO

PERIODO: CIERRE DEFINITIVO 2019



DETALLE PROYECTO

CICLO	TIEMPO	FOLIO	N1 - CICLO DE RECURSO	N1 - RAMO	N1 - MODALIDAD	N1 - PROGRAMA PRESUPUESTARIO	N2 - CICLO DE RECURSO	N2 - RAMO	N2 - MODALIDAD	N2 - PROGRAMA PRESUPUESTARIO	CATEGORIA	MONTO GLOBAL APROBADO	FUENTES FINANCIAMIENTO	NOMBRE	ID ENTIDAD RESPONSABLE	ENTIDAD RESPONSABLE	ID MUNICIPIO RESPONSABLE	MUNICIPIO RESPONSABLE	TIPO PROGRAMA PROYECTO	CLASIFICACION	SUBCLASIFICACION	INSTITUCION EJECUTORA	NUMERO PROYECTO	POBLACION BENEFICIARIA	MUJERES	HOMBRES	BENEFICIARIOS	METAS	
2019	5	7481594744382	2019	33	4	4	4	4	4	4	Proyectos de Inversión	1,092,440.10	PTI (Ciclo, recursos 2019, modalidad, prog. area 4, aportaciones, subsidios y convenios, monto: 1092440.1, modificaciones: 102819177)	CONSTRUCCION DE BASES RORALICA, UN MEDIO A FINOS EN EL PRIMER TRAMO DE LA CARRERA RURAL PRIMERA ETAPA - 2008	27	Tabasco	Jalpa de Méndez	Jalpa de Méndez	Proyecto de Inversión de Infraestructura Social	Transporte y Movilidad	Sin Identificar	MUNICIPIO DE JALPA DE MÉDIZO	20961	175	103	0	0	0	[meta]: [unidad_medida]: [meta_modificada]: [meta_modificada:0]
2019	5	7481594762580	2019	33	4	4	4	4	4	4	Proyectos de Inversión	61,310.54	PTI (Ciclo, recursos 2019, modalidad, prog. area 4, aportaciones, subsidios y convenios, monto: 61310.54, modificaciones: 8112272)	EQUIPAMIENTO DE LA RED DE DISTRIBUCION DE ENERGIA ELECTRICA EN LA RA - HERMENEGILDO GALEANA ZONA SECCION - 199184	27	Tabasco	Jalpa de Méndez	Jalpa de Méndez	Proyecto de Inversión de Infraestructura Social	Urbanización	Sin Identificar	MUNICIPIO DE JALPA DE MÉDIZO	191941	2	1	0	0	0	[meta]: [unidad_medida]: [meta_modificada]: [meta_modificada:0]
2019	5	7481594782019	2019	33	4	4	4	4	4	4	Proyectos de Inversión	171,488.20	PTI (Ciclo, recursos 2019, modalidad, prog. area 4, aportaciones, subsidios y convenios, monto: 171488.20, modificaciones: 17027463)	EQUIPAMIENTO DE LA RED DE DISTRIBUCION DE ENERGIA ELECTRICA EN LA RA, PUEBLO VIEJO (TRAMO: TEMPLO BETHANIA) - 19890	27	Tabasco	Jalpa de Méndez	Jalpa de Méndez	Proyecto de Inversión de Infraestructura Social	Urbanización	Sin Identificar	MUNICIPIO DE JALPA DE MÉDIZO	14690	9	4	0	0	0	[meta]: [unidad_medida]: [meta_modificada]: [meta_modificada:0]
2019	5	7481594782028	2019	33	4	4	4	4	4	4	Proyectos de Inversión	103,710.27	PTI (Ciclo, recursos 2019, modalidad, prog. area 4, aportaciones, subsidios y convenios, monto: 103710.27, modificaciones: 10173143)	EQUIPAMIENTO DE LA RED DE DISTRIBUCION DE ENERGIA ELECTRICA EN EL PUEBLO VIEJO (TRAMO: Y ENTADA EL PUEBLO - 1974)	27	Tabasco	Jalpa de Méndez	Jalpa de Méndez	Proyecto de Inversión de Infraestructura Social	Urbanización	Sin Identificar	MUNICIPIO DE JALPA DE MÉDIZO	197164	3	3	0	0	0	[meta]: [unidad_medida]: [meta_modificada]: [meta_modificada:0]



DETALLE PROYECTO		AVANCE FINANCIERO						AVANCES FÍSICOS	FOTOS	ESTATUS	FLUJO	OBSERVACIONES		
FOLIO	TIPO_GEOREFERENCIA	FECHA_INICIO	FECHA_TERMINO	RECAUDADO	COMPROMETIDO	DEVENGADO	EJERCIDO	PAGADO	CONTRATOS	AVANCES_FISICOS	FOTOS	ESTATUS	FLUJO	OBSERVACIONES
TAB19040120718	1 [ent:1; (ent:1; municipio:16; localidad:15; direccion:EJE VAL HERMINIENDO, SECCION 2A JALPA DE MENDEZ CENTRO, BARRIO JALPA DE MENDEZ, CALLE MENDEZ TABASCO ENTRE CALLE MANUEL MORALES Y CALLE JUAN ALDAMA LA OTRA SE LOCALIZA EN EL CENTRO DE LA CI. R#1904020918, INC#17171717)]	24-06-2019	07-09-2019	1,023,519.97	1,023,519.97	1,023,519.97	1,023,519.97	1,023,519.97	[ent:1; (ent:1; municipio:16; direccion:SECCION 2A JALPA DE MENDEZ, CALLE MANUEL MORALES Y CALLE JUAN ALDAMA LA OTRA SE LOCALIZA EN EL CENTRO DE LA CI. R#1904020918, INC#17171717)]	[mes:1; Unidad_medida:Otros, valor:4523.863]	[154182]proyecto_INICIO, [154182]proyecto_FIN, [154182]proyecto_PROCESO, [154182]proyecto_INICIO	Terminado	Validado	Sin observaciones
TAB19040120719	1 [ent:1; (ent:1; municipio:16; localidad:15; direccion:EJE VAL HERMINIENDO, SECCION 2A JALPA DE MENDEZ, CALLE MANUEL MORALES Y CALLE JUAN ALDAMA LA OTRA SE LOCALIZA EN EL CENTRO DE LA CI. R#1904020918, INC#17171717)]	24-06-2019	24-06-2019	61,122.72	61,122.72	61,122.72	61,122.72	61,122.72	[ent:1; (ent:1; tipo:Otros, numero_contrato:SECCION 2A JALPA DE MENDEZ, CALLE MANUEL MORALES Y CALLE JUAN ALDAMA LA OTRA SE LOCALIZA EN EL CENTRO DE LA CI. R#1904020918, INC#17171717)]	[mes:1; Unidad_medida:Otros, valor:12]	[162850]proyecto_INICIO, [162850]proyecto_FIN, [162850]proyecto_PROCESO	Terminado	Validado	Sin observaciones
TAB19040120719	1 [ent:1; (ent:1; municipio:16; localidad:15; direccion:EJE VAL HERMINIENDO, SECCION 2A JALPA DE MENDEZ, CALLE MANUEL MORALES Y CALLE JUAN ALDAMA LA OTRA SE LOCALIZA EN EL CENTRO DE LA CI. R#1904020918, INC#17171717)]	24-06-2019	24-06-2019	171,287.92	171,287.92	171,287.92	171,287.92	171,287.92	[ent:1; (ent:1; tipo:Otros, numero_contrato:SECCION 2A JALPA DE MENDEZ, CALLE MANUEL MORALES Y CALLE JUAN ALDAMA LA OTRA SE LOCALIZA EN EL CENTRO DE LA CI. R#1904020918, INC#17171717)]	[mes:1; Unidad_medida:Otros, valor:32]	[162850]proyecto_INICIO, [162850]proyecto_FIN, [162850]proyecto_PROCESO, [162850]proyecto_INICIO, [162850]proyecto_PROCESO, [162850]proyecto_FIN	Terminado	Validado	Sin observaciones
TAB19040120719	1 [ent:1; (ent:1; municipio:16; localidad:15; direccion:EJE VAL HERMINIENDO, SECCION 2A JALPA DE MENDEZ, CALLE MANUEL MORALES Y CALLE JUAN ALDAMA LA OTRA SE LOCALIZA EN EL CENTRO DE LA CI. R#1904020918, INC#17171717)]	24-06-2019	24-06-2019	103,173.04	103,173.04	103,173.04	103,173.04	103,173.04	[ent:1; (ent:1; tipo:Otros, numero_contrato:SECCION 2A JALPA DE MENDEZ, CALLE MANUEL MORALES Y CALLE JUAN ALDAMA LA OTRA SE LOCALIZA EN EL CENTRO DE LA CI. R#1904020918, INC#17171717)]	[mes:1; Unidad_medida:Otros, valor:21]	[162850]proyecto_INICIO, [162850]proyecto_FIN, [162850]proyecto_PROCESO	Terminado	Validado	Sin observaciones

[Handwritten signature]

DETALLE PROYECTO

CICLO	TRIMESTRE	FOLIO	III CICLO DE RECURSO	III RAMO	III MODALIDAD	III PROGRAMA PRESUPUESTARIO	III CICLO DE RECURSO	III RAMO	III MODALIDAD	II PROGRAMA PRESUPUESTARIO	CATEGORIA	MONTO GLOBAL APROBADO	FUENTES FINANCIAMIENTO	NOBRE	ID ENTIDAD RESPONSABLE	ENTIDAD RESPONSABLE	ID MUNICIPIO RESPONSABLE	MUNICIPIO RESPONSABLE	TIPO PROGRAMA PROYECTO	CLASIFICACION	SUBCLASIFICACION	INSTRUCION EJECUTORA	NUMERO PROYECTO	POBLACION BENEFICIARIA	MUJERES	HOMBRES	BENEFICIARIOS	METAS
2019	5	TAB190461630318	2019	33	1	4	4	-	-	-	Proyecto de Inversión	16,110.67	(F1: (guba_recurso2019, memo3), (modidad), prog_prea4, (aportaciones, subsidios y convenios), monto15198.84, modificado= 6169.82)	EQUIPAMIENTO DE LA RED DE DISTRIBUCION DE ENERGIA ELECTRICA EN LA MANCHESA ABENTON TIRA, SECCION TIRAS DEL TORO-20112	27	Tabasco	15	Jalpa de Méndez	Proyecto de Inversión de Infraestructura Social	Unidad de	05 Identificar	MUNICIPIO DE JALPA DE MENDEZ	20112	20112	7	5	0	(meta: (unidad_medidaCrea, meta1, meta_modificada1))
2019	5	TAB190461630411	2019	33	1	4	4	-	-	-	Proyecto de Inversión	61,330.37	(F1: (guba_recurso2019, memo3), (modidad), prog_prea4, (aportaciones, subsidios y convenios), monto1316.54, modificado91122.72)	EQUIPAMIENTO DE LA RED DE DISTRIBUCION DE ENERGIA ELECTRICA EN LA MANCHESA SANTUARIO TIRA, SECCION-20208	27	Tabasco	16	Jalpa de Méndez	Proyecto de Inversión de Infraestructura Social	Unidad de	05 Identificar	MUNICIPIO DE JALPA DE MENDEZ	27208	27208	4	2	0	(meta: (unidad_medidaCrea, meta1, meta_modificada1))
2019	5	TAB190461630429	2019	33	1	4	4	-	-	-	Proyecto de Inversión	35,350.37	(F1: (guba_recurso2019, memo3), (modidad), prog_prea4, (aportaciones, subsidios y convenios), monto1316.54, modificado3524.72)	EQUIPAMIENTO DE LA RED DE DISTRIBUCION DE ENERGIA ELECTRICA EN LA MANCHESA EL RIO (TRAMO ENTRE EL RIO Y CUERPERO)-20208	27	Tabasco	10	Jalpa de Méndez	Proyecto de Inversión de Infraestructura Social	Unidad de	05 Identificar	MUNICIPIO DE JALPA DE MENDEZ	20208	20208	1	2	0	(meta: (unidad_medidaCrea, meta1, meta_modificada1))
2019	5	TAB190461630326	2019	33	1	4	4	-	-	-	Proyecto de Inversión	68,154.97	(F1: (guba_recurso2019, memo3), (modidad), prog_prea4, (aportaciones, subsidios y convenios), monto1316.54, modificado7116.82)	CONSTRUCCION DE BARRA PERIMETRAL EN LA MANCHESA ABENTON TIRA ALVARO BARRO LA CANGOLA CLAVE ZTP090546R-14802	27	Tabasco	10	Jalpa de Méndez	Proyecto de Inversión de Infraestructura Social	Unidad de	05 Identificar	MUNICIPIO DE JALPA DE MENDEZ	14802	14802	260	260	0	(meta: (unidad_medidaCrea, meta1, meta_modificada1))

[Handwritten signature]

FOLIO	TIPO - GEORREFERENCIA	GEORREFERENCIAS	FECHA INICIO	FECHA TERMINO	AVANCE FINANCIERO						FOTOS	ESTATUS	FLUJO	OBSERVACIONES	
					RECAUDADO	COMPROMETIDO	DEVENGADO	EFERIDO	PAGADO	CONTRATOS					AVANCES FISICOS
TAB19040100078	1	Geot: Eje municipal 10, localid:31, direccion:EL VAL TERRAZA, SECCION RANCHERA TERCERA TIERRA ADENTRO IRA SECCION, SEDE SANTUARIO IRA VIAL SECCION, JALAPA DE MENDEZ, TABASCO, ENTRE CARRETERA RANCHERA EL IRU Y CARRETERA JALAPA, LA OBRA SE LOCALIZA EN LA RANCHERA TI, lat: 20.224772, lng: 91.079784	25-08-2019	25-08-2019	161,456.92	161,456.92	161,456.92	161,456.92	161,456.92	(Geot: Eje municipal 10, localid:31, direccion:EL VAL TERRAZA, SECCION RANCHERA TERCERA TIERRA ADENTRO IRA SECCION, SEDE SANTUARIO IRA VIAL SECCION, JALAPA DE MENDEZ, TABASCO, ENTRE CARRETERA RANCHERA EL IRU Y CARRETERA JALAPA, LA OBRA SE LOCALIZA EN LA RANCHERA TI, lat: 20.224772, lng: 91.079784)	(format: [unidad_medida:Chzn, unidad_medida:Chzn, avance:0])	163001:proyecto_FIN, 163001:proyecto_PROCE SO, 163001:proyecto_PROCE SO, 163001:proyecto_FIN	Termino de avances	Validad o avances	Sin observaciones
TAB19040100411	1	Geot: Eje municipal 17, localid:31, direccion:EL VAL TERRAZA, SECCION RANCHERA SANTUARIO IRA SECCION, SEDE SANTUARIO IRA VIAL SECCION, JALAPA DE MENDEZ, TABASCO, ENTRE CARRETERA JALAPA, LA OBRA SE LOCALIZA EN LA RANCHERA TIERRA ADENTRO IRA SECCION, LA OBRA SE LOCALIZA EN LA RANCHERA TIERRA ADENTRO IRA SECCION, lat: 20.225694, lng: 91.080387, lng: 91.080387	28-08-2019	28-08-2019	61,122.72	61,122.72	61,122.72	61,122.72	61,122.72	(Geot: Eje municipal 17, localid:31, direccion:EL VAL TERRAZA, SECCION RANCHERA SANTUARIO IRA SECCION, SEDE SANTUARIO IRA VIAL SECCION, JALAPA DE MENDEZ, TABASCO, ENTRE CARRETERA JALAPA, LA OBRA SE LOCALIZA EN LA RANCHERA TIERRA ADENTRO IRA SECCION, LA OBRA SE LOCALIZA EN LA RANCHERA TIERRA ADENTRO IRA SECCION, lat: 20.225694, lng: 91.080387, lng: 91.080387)	(format: [unidad_medida:Chzn, unidad_medida:Chzn, avance:0])	163041:proyecto_FIN, 163041:proyecto_PROCE SO, 163041:proyecto_PROCE SO, 163041:proyecto_FIN	Termino de avances	Validad o avances	Sin observaciones
TAB19040100242	1	Geot: Eje municipal 19, localid:31, direccion:EL VAL TERRAZA, SECCION RANCHERA EL IRU, SECCION ENTRE CARRETERA CANDELARIA Y CARRETERA VILLA JALAPA, LA OBRA SE LOCALIZA EN LA RANCHERA EL IRU, LA OBRA SE LOCALIZA EN LA RANCHERA EL IRU, lat: 20.225694, lng: 91.080387, lng: 91.080387	28-08-2019	28-08-2019	33,254.72	33,254.72	33,254.72	33,254.72	33,254.72	(Geot: Eje municipal 19, localid:31, direccion:EL VAL TERRAZA, SECCION RANCHERA EL IRU, SECCION ENTRE CARRETERA CANDELARIA Y CARRETERA VILLA JALAPA, LA OBRA SE LOCALIZA EN LA RANCHERA EL IRU, LA OBRA SE LOCALIZA EN LA RANCHERA EL IRU, lat: 20.225694, lng: 91.080387, lng: 91.080387)	(format: [unidad_medida:Chzn, unidad_medida:Chzn, avance:0])	163042:proyecto_FIN, 163042:proyecto_PROCE SO, 163042:proyecto_PROCE SO, 163042:proyecto_FIN	Termino de avances	Validad o avances	Sin observaciones
TAB19040100206	1	Geot: Eje municipal 19, localid:31, direccion:EL VAL TERRAZA, SECCION RANCHERA EL IRU, SECCION ENTRE CARRETERA CANDELARIA Y CARRETERA VILLA JALAPA, LA OBRA SE LOCALIZA EN LA RANCHERA EL IRU, LA OBRA SE LOCALIZA EN LA RANCHERA EL IRU, lat: 20.225694, lng: 91.080387, lng: 91.080387	10-12-2019	10-12-2019	673,716.02	673,716.02	673,716.02	673,716.02	673,716.02	(Geot: Eje municipal 19, localid:31, direccion:EL VAL TERRAZA, SECCION RANCHERA EL IRU, SECCION ENTRE CARRETERA CANDELARIA Y CARRETERA VILLA JALAPA, LA OBRA SE LOCALIZA EN LA RANCHERA EL IRU, LA OBRA SE LOCALIZA EN LA RANCHERA EL IRU, lat: 20.225694, lng: 91.080387, lng: 91.080387)	(format: [unidad_medida:Chzn, unidad_medida:Chzn, avance:0])	163043:proyecto_FIN, 163043:proyecto_PROCE SO, 163043:proyecto_PROCE SO, 163043:proyecto_FIN	Termino de avances	Validad o avances	Sin observaciones

INFORME SOBRE EL EJERCICIO, DESTINO, Y RESULTADOS DE LOS RECURSOS FEDERALES TRANSFERIDOS

SISTEMA DE SEGUIMIENTO DE LOS RECURSOS FEDERALES TRANSFERIDOS
 MODULO: DESTINO DEL GASTO
 MUNICIPIO: JALPA DE MEDNEZ
 ENTIDAD: TABASCO
 PERIODO: CIERRE DEFINITIVO 2019



DETALLE PROYECTO																							
CICLO	TIEMPO	FOLIO	TIPO DE RECURSO	RAMO	MODALIDAD	PROGRAMA PRESUPUESTARIO	CATEGORIA	MONTO GLOBAL APROBADO	FUENTES FINANCIAMIENTO	HOMBRE	ID ENTIDAD RESPONSABLE	ID MUNICIPIO RESPONSABLE	MUNICIPIO RESPONSABLE	TIPO PROGRAMA PROYECTO	CLASIFICACION	SUBCLASIFICACION	INSTITUCION EJECUTORA	NUMERO PROYECTO	POBLACION BENEFICIARIA	MUJERES	HOMBRES	BENEFICIARIOS	METAS
2019	5	TAB190201537863	2019	03	4	2019	ESTATAL	1,341,467.00	RFI: (646), memo:2019, memo:33, modificado:198722, tipo_recurso:FEDERALES, aportaciones, subsidios y convenios; memo:3388.19, modificado:328472, (646), memo:2019, memo:33, memo:3388.19, tipo_recurso:FEDERAL, prog_estad_mun:FESE, memo:11495.7, modificado:10	SESA BARRION DE CRISALE DO MUNICIPIO DE SAN ANTONIO LA COLOMA CENTRO DE LA CD JALPA DE MEDNEZ DEL MUNICIPIO DE JALPA DE MEDNEZ TABASCO - 54659	27	Tabasco	Jalpa de Méndez	Proyecto de inversión de infraestructura Social	Agua y saneamiento	Sin identificar	MUNICIPIO DE JALPA DE MEDNEZ	54659	175	181	0	unidad: medida:metros cuadrados, meta:345, meta_modificada:345	
2019	5	TAB190401629162	2019	03	4	2019	ESTATAL	55,393.37	RFI: (646), memo:2019, memo:33, modificado:198722, tipo_recurso:FEDERALES, aportaciones, subsidios y convenios; memo:3388.19, modificado:328472	EQUIPAMIENTO DE LA RED DE ELECTRICIDAD DEL MUNICIPIO DE JALPA DE MEDNEZ TABASCO - 198722	27	Tabasco	Jalpa de Méndez	Proyecto de inversión de infraestructura Social	Utilidad	Sin identificar	MUNICIPIO DE JALPA DE MEDNEZ	198722	4	5	0	unidad: medida:Ohm, meta:1, meta_modificada:100	
2019	5	TAB190201544776	2019	03	4	2019	ESTATAL	1,884,262.25	RFI: (646), memo:2019, memo:33, modificado:198722, tipo_recurso:FEDERALES, aportaciones, subsidios y convenios; memo:79100.70, memo:11495.7, memo:3388.19, tipo_recurso:FEDERAL, prog_estad_mun:FESE, memo:11495.7, modificado:10	REVESTIMIENTO DE CAMINO CON COQUE EN LA TERCERA TIRADA DEL TRAMO CASABETE DEL MUNICIPIO DE JALPA DE MEDNEZ TABASCO - 8448	27	Tabasco	Jalpa de Méndez	Proyecto de inversión de infraestructura Social	Transporte y vialidad	Sin identificar	MUNICIPIO DE JALPA DE MEDNEZ	8448	2,436	2,364	0	unidad: medida:Ohm, meta:1, meta_modificada:190	
2019	5	TAB190401534424	2019	03	4	2019	ESTATAL	336,866.19	RFI: (646), memo:2019, memo:33, modificado:198722, tipo_recurso:FEDERALES, aportaciones, subsidios y convenios; memo:3388.19, modificado:328472	REABILITACION DE CAMINO RURAL CON RELLENO Y GRAVADO TRAMO SAN JOAQUIN - 19105	27	Tabasco	Jalpa de Méndez	Proyecto de inversión de infraestructura Social	Transporte y vialidad	Sin identificar	MUNICIPIO DE JALPA DE MEDNEZ	19105	482	493	0	unidad: medida:Ohm, meta:1, meta_modificada:65	

INFORME SOBRE EL EJERCICIO, DESTINO, Y RESULTADOS DE LOS RECURSOS FEDERALES TRANSFERIDOS

SISTEMA DE SEGUIMIENTO DE LOS RECURSOS FEDERALES TRANSFERIDOS
 MÓDULO: DESTINO DEL GASTO
 MUNICIPIO: JALPA DE MÉNDEZ
 ENTIDAD: TABASCO
 PERÍODO: CIERRE DEFINITIVO 2019



FOLIO	DETALLE PROYECTO		AVANCE FINANCIERO					FOTOS	ESTATUS	FLUJO	OBSERVACIONES						
	TPO. GEORREFERENCIA	GEORREFERENCIAS	FECHA_INICIO	FECHA_TERMINO	RECABADO	COMPROMETIDO	DEBERADO				EJERCIDO	PAGADO	CONTRATOS	AVANCES_FISICOS	FOTOS	ESTATUS	FLUJO
TAB19020157763	1	Geot: [Geo_municipio:10, localidat: 6] nombre: CALLE LAJAZA HIDALGO COLUMA CUADALUPE DE MENDOZ CENTRO, 8200 JALPA DE MENDOZ TABASCO ENTRE CALLE CONSTITUCION Y CALLE JOSE MARIA MORELOS Y PAVONA CALLE DE LA CALA EN LA COLONIA CENTRO DE MENDOZ DE JALPA DE MENDOZ. [id: 53,7174867, lat:18.1772469]	13-03-2019	26-07-2019	776,587.25	776,587.25	776,587.25	776,587.25	776,587.25	CONTRATOS: [id: 15116-FI02-2019, nombre: CONTRATO DE SERVICIOS DE JALPA DE MENDOZ, monto: 1889818.73, importe_modificado: 1841467.83]	[id: 15116-FI02-2019, nombre: CONTRATO DE SERVICIOS DE JALPA DE MENDOZ, monto: 1889818.73, importe_modificado: 1841467.83]	[id: 1517820-proyecto_INICIO, fecha: 2019-07-17, observaciones: Sin observaciones]	ERRATAS	Validar servicios	OBSERVACIONES_CAPTURISTA	[id: 1517820-proyecto_INICIO, fecha: 2019-07-17, observaciones: Sin observaciones]	[id: 1517820-proyecto_INICIO, fecha: 2019-07-17, observaciones: Sin observaciones]
TAB19040129743	1	Geot: [Geo_municipio:10, localidat: 6] nombre: AVENIDA VAL DE MENDOZ CUIDAD JALPA DE MENDOZ CENTRO, 8200 JALPA DE MENDOZ TABASCO ENTRE CARRETERA ENRIQUE ZAPATA Y CARRETERA VENUSTIANO CARRANZA ENTRE CALLE LA OBRERA EN LA CUIDAD. [id: 53,6675323, lat:18.1791693]	12-03-2019	26-08-2019	53,254.72	53,254.72	53,254.72	53,254.72	53,254.72	CONTRATOS: [id: 15274-proyecto_INICIO, nombre: CONTRATO DE SERVICIOS DE JALPA DE MENDOZ, monto: 2295541.52, importe_modificado: 2292841.52]	[id: 15274-proyecto_INICIO, nombre: CONTRATO DE SERVICIOS DE JALPA DE MENDOZ, monto: 2295541.52, importe_modificado: 2292841.52]	[id: 15274-proyecto_INICIO, fecha: 2019-07-17, observaciones: Sin observaciones]	Validar servicios	OBSERVACIONES	[id: 15274-proyecto_INICIO, fecha: 2019-07-17, observaciones: Sin observaciones]	[id: 15274-proyecto_INICIO, fecha: 2019-07-17, observaciones: Sin observaciones]	
TAB19020156778	1	Geot: [Geo_municipio:10, localidat: 6] nombre: AVENIDA VAL DE MENDOZ CUIDAD JALPA DE MENDOZ CENTRO, 8200 JALPA DE MENDOZ TABASCO ENTRE CARRETERA A LA PRINCIPAL TERZA CENTRO PRIMERA SECCION, CARRETERA A LA RAL LA CONDESPON LA OBRERA EN LA CUIDAD EN LA VILLA JALUP. [id: 53,6305244, lat:18.1829919]	17-03-2019	31-07-2019	756,103.72	756,103.72	756,103.72	756,103.72	756,103.72	CONTRATOS: [id: 1540778-proyecto_INICIO, nombre: CONTRATO DE SERVICIOS DE JALPA DE MENDOZ, monto: 194031.21, importe_modificado: 190291.25]	[id: 1540778-proyecto_INICIO, nombre: CONTRATO DE SERVICIOS DE JALPA DE MENDOZ, monto: 194031.21, importe_modificado: 190291.25]	[id: 1540778-proyecto_INICIO, fecha: 2019-07-17, observaciones: Sin observaciones]	Validar servicios	OBSERVACIONES	[id: 1540778-proyecto_INICIO, fecha: 2019-07-17, observaciones: Sin observaciones]	[id: 1540778-proyecto_INICIO, fecha: 2019-07-17, observaciones: Sin observaciones]	
TAB19040161924	1	Geot: [Geo_municipio:10, localidat: 6] nombre: AVENIDA VAL DE MENDOZ CUIDAD JALPA DE MENDOZ CENTRO, 8200 JALPA DE MENDOZ TABASCO ENTRE CALLE SOYATAC Y CALLE MECACAN, LOCALIDAD EN EL NOVIERO POR SOYATACO POBLADO MECACAN Y RAL B. RECERO. [id: 53,6963892, lat:18.1849837]	29-09-2019	11-09-2019	338,893.19	338,893.19	338,893.19	338,893.19	338,893.19	CONTRATOS: [id: 1518424-proyecto_INICIO, nombre: CONTRATO DE SERVICIOS DE JALPA DE MENDOZ, monto: 338893.19, importe_modificado: 338893.19]	[id: 1518424-proyecto_INICIO, nombre: CONTRATO DE SERVICIOS DE JALPA DE MENDOZ, monto: 338893.19, importe_modificado: 338893.19]	[id: 1518424-proyecto_INICIO, fecha: 2019-07-17, observaciones: Sin observaciones]	Validar servicios	OBSERVACIONES	[id: 1518424-proyecto_INICIO, fecha: 2019-07-17, observaciones: Sin observaciones]	[id: 1518424-proyecto_INICIO, fecha: 2019-07-17, observaciones: Sin observaciones]	

INFORME SOBRE EL EJERCICIO, DESTINO, Y RESULTADOS DE LOS RECURSOS FEDERALES TRANSFERIDOS

SISTEMA DE SEGUIMIENTO DE LOS RECURSOS FEDERALES TRANSFERIDOS

MODULO: DESTINO DEL GASTO

MUNICIPIO: JALPA DE MEÑEZ

ENTIDAD: TABASCO

PERIODO: CIERRE DEFINITIVO 2019



Distrito de Unidad con Ejercicio por Sexo

DETALLE PROYECTO																															
CICLO	TRIMESTRE	FOLIO	RI - CICLO DE RECURSO	RI - RAMO	RI - MODALIDAD	RI - PROGRAMA PRESUPUESTARIO	RI - CICLO DE RECURSO	RI - RAMO	RI - MODALIDAD	RI - PROGRAMA PRESUPUESTARIO	CATEGORIA	MONTO GLOBAL APROBADO	FUENTES FINANCIAMIENTO	NOMBRE	ID ENTIDAD RESPONSABLE	ID MUNICIPIO RESPONSABLE	MUNICIPIO RESPONSABLE	TIPO PROGRAMA PROYECTO	CLASIFICACION	SUBCLASIFICACION	INSTITUCION EJECUTORA	NUMERO PROYECTO	POBLACION BENEFICIARIA	MUJERES	HOMBRES	BENEFICIARIOS	METAS				
2019	5	TAB19040102376	2019	33	4	4	4		Proyecto de Inversión		16,265.87	RF1 (645), recurso 2019, monto 33, modalidad, prog. area 4, tipo recurso: FEDERALES (APORTACIONES, SUBSIDIOS Y CONVENIOS), conectividad, monto: 15,487.87, modif: 777.99	CONSTRUCCION DE BASE HIDRAULICA CON GRANDES TUBOS	27	Tabasco	Jalpa de Ménez	Jalpa de Ménez	Proyecto de Inversión de Infraestructura Social	Umanización y validación	Sin Identificar	MUNICIPIO DE JALPA DE MEÑEZ	20389	20389	2,760	2,385	0	0	0	[unidad, medida: metros, meta: 255.9, meta_modificada: 254.1]		
2019	5	TAB19040102375	2019	33	4	4	4		Proyecto de Inversión		1,143,370.08	RF1 (645), recurso 2019, monto 33, modalidad, prog. area 4, tipo recurso: FEDERALES (APORTACIONES, SUBSIDIOS Y CONVENIOS), conectividad, monto: 1,143,370.08	MEJORAMIENTO DE LA RED DE ENERGIA ELÉCTRICA EN LA COLONIA TERCEROS DE MEÑEZ DEL MUNICIPIO DE JALPA DE MEÑEZ	27	Tabasco	Jalpa de Ménez	Jalpa de Ménez	Proyecto de Inversión de Infraestructura Social	Umanización	Sin Identificar	MUNICIPIO DE JALPA DE MEÑEZ	14837	14837	173	165	0	0	0	[unidad, medida: Ohms, meta: 33, meta_modificada: 31]		
2019	5	TAB19040102372	2019	33	1	4	4		Proyecto de Inversión		5,131.04	RF1 (645), recurso 2019, monto 33, modalidad, prog. area 4, tipo recurso: FEDERALES (APORTACIONES, SUBSIDIOS Y CONVENIOS), monto: 5,131.04, modif: 0	EQUIPAMIENTO DE LA RED DE DISTRIBUCION DE ENERGIA ELÉCTRICA EN LA COLONIA PISA - 33386	27	Tabasco	Jalpa de Ménez	Jalpa de Ménez	Proyecto de Inversión de Infraestructura Social	Umanización	Sin Identificar	MUNICIPIO DE JALPA DE MEÑEZ	15259	15259	2	1	0	0	0	[unidad, medida: Ohms, meta: 1, meta_modificada: 1]		
2019	5	TAB19040102397	2019	33	1	4	4		Proyecto de Inversión		113,462.42	RF1 (645), recurso 2019, monto 33, modalidad, prog. area 4, tipo recurso: FEDERALES (APORTACIONES, SUBSIDIOS Y CONVENIOS), monto: 113,462.42, modif: 0	EQUIPAMIENTO DE LA RED DE DISTRIBUCION DE ENERGIA ELÉCTRICA EN LA RA REFORMA 20A, SECCION (SANTA MARÍA) - 19724	27	Tabasco	Jalpa de Ménez	Jalpa de Ménez	Proyecto de Inversión de Infraestructura Social	Umanización	Sin Identificar	MUNICIPIO DE JALPA DE MEÑEZ	19724	19724	3	3	0	0	0	0	0	[unidad, medida: Ohms, meta: 1, meta_modificada: 2]

NOVA 23 DE 88

INFORME SOBRE EL EJERCICIO, DESTINO, Y RESULTADOS DE LOS RECURSOS FEDERALES TRANSFERIDOS

SISTEMA DE SEGUIMIENTO DE LOS RECURSOS FEDERALES TRANSFERIDOS

MODULO: DESTINO DEL GASTO

MUNICIPIO: JALPA DE MEDVEZ

ENTIDAD: TABASCO

PERIODO: CIERRE DEFINITIVO 2019



DETALLE PROYECTO

CICLO	TRIMESTRE	FOLIO	N1 - CICLO DE RECURSO	N1 - RAMO	N1 - MODALIDAD	N2 - PROGRAMA PRESUPUESTARIO	N2 - RAMO	N2 - MODALIDAD	N2 - PROGRAMA PRESUPUESTARIO	CATEGORIA	MONTO GLOBAL APROBADO	FUENTES FINANCIAMIENTO	NOMBRE	ID ENTIDAD RESPONSABLE	ID MUNICIPIO RESPONSABLE	MUNICIPIO RESPONSABLE	TPO - PROGRAMA PROYECTO	CLASIFICACION	SUBCLASIFICACION	INSTITUCION EJECUTORA	HUMERO PROYECTO	POBLACION BENEFICIARIA	MUJERES	HOMBRES	BENEFICIARIOS	METAS
2019	5	TAB19040185168	2019	33	4					Proyecto de Inversión	76,425.52	RTT (Gasto, recursos:2019, mmo:33, tipo_recurso:FEDERALES (APORTACIONES, SUBSIDIOS Y CONVENIOS), mono:76193.04, modificado:76193.04)	CONSTRUCCION DE TECHO FRÍO EN BARRIO SAN LUIS - 20677	27	Tabasco	Jalpa de Méndez	Proyecto de Inversión de Infraestructura Social	Vivienda	Sin Identificar	MUNICIPIO DE JALPA DE MEDVEZ	20677	2	2	2	0 (meta): (unidad_medida:Numero, Cantidad, meta:(76.2, meta_modificado:(76.2))	
2019	5	TAB19040185169	2019	33	4					Proyecto de Inversión	26,447.76	RTT (Gasto, recursos:2019, mmo:33, modalidad:prog_grav4, tipo_recurso:FEDERALES (APORTACIONES, SUBSIDIOS Y CONVENIOS), mono:76193.04, modificado:27484.02)	CONSTRUCCION DE TECHO FRÍO EN SANTUARIO 2DA SECCION - 20129	27	Tabasco	Jalpa de Méndez	Proyecto de Inversión de Infraestructura Social	Vivienda	Sin Identificar	MUNICIPIO DE JALPA DE MEDVEZ	20129	2	2	2	0 (meta): (unidad_medida:Numero, Cantidad, meta:(26.4, meta_modificado:(26.4))	
2019	5	TAB19040185170	2019	33	4					Proyecto de Inversión	26,447.76	RTT (Gasto, recursos:2019, mmo:33, modalidad:prog_grav4, tipo_recurso:FEDERALES (APORTACIONES, SUBSIDIOS Y CONVENIOS), mono:76193.04, modificado:27484.02)	CONSTRUCCION DE TECHO FRÍO EN RIBERA ALTA - 20124	27	Tabasco	Jalpa de Méndez	Proyecto de Inversión de Infraestructura Social	Vivienda	Sin Identificar	MUNICIPIO DE JALPA DE MEDVEZ	20124	1	1	1	0 (meta): (unidad_medida:Numero, Cantidad, meta:(26.4, meta_modificado:(26.4))	
2019	5	TAB19040185165	2019	33	4					Proyecto de Inversión	18,687.35	RTT (Gasto, recursos:2019, mmo:33, modalidad:prog_grav4, tipo_recurso:FEDERALES (APORTACIONES, SUBSIDIOS Y CONVENIOS), mono:76193.04, modificado:18687.35)	CONSTRUCCION DE BASE MOVIALLA CON GRAVA DE REVESTIMIENTO DE 1/2 PULGADA A FINOS EN CAMINOS TRAMO COL SAN FRANCISCO - 19274	27	Tabasco	Jalpa de Méndez	Proyecto de Inversión de Infraestructura Social	Transporte y Movilidad	Sin Identificar	MUNICIPIO DE JALPA DE MEDVEZ	19274	964	877	0 (meta): (unidad_medida:Numero, Cantidad, meta:(18.6, meta_modificado:(18.6))		

[Handwritten signature]

NOVA 19 DE 06



DETALLE_PROYECTO		AVANCE_FINANCERO					AVANCES_FISICOS	FOTOS	ESTATUS	FLUJO	OBSERVACIONES			
FOLIO	TPO_GEOREFERENCIA	FECHA_INICIO	FECHA_TERMINO	RECADUADO	COMPROMETIDO	DEVENGADO	EJERCIDO	PAGADO	CONTRATOS	AVANCES_FISICOS	FOTOS	ESTATUS	FLUJO	OBSERVACIONES
TAB19040161155	1 [ent:1;_ent_municipio:15; localid:1;_direccion:1; VAL DE MENDEZ, SECCION SAN JUAN LUIS, MUNICIPIO DE JALPA DE MENDEZ, ENTRE CALLE JALPA DE MENDEZ Y CARRETERA JALPA DE MENDEZ EN EL BARRIO SAN LUIS CALZA EN EL MUNICIPIO DE JALPA DE MENDEZ, IMPORTE MODIFICADO: 487333.47]	15-12-2019	15-12-2019	67,073.52	67,073.52	67,073.52	67,073.52	67,073.52	[ent:1;_ent_municipio:15;_ent_administracion:1;_ent_tipo_contrato:7;450; numero_contrato:71450; importe_modificado:487333.47]	[ent:1;_ent_municipio:15;_ent_administracion:1;_ent_tipo_contrato:7;450; numero_contrato:71450; importe_modificado:487333.47]	[151155]proyecto_INICIO, [151155]proyecto_FIN, [151155]proyecto_PROCESADO	ESTATUS	FLUJO	OBSERVACIONES REVISION
TAB19040161156	1 [ent:1;_ent_municipio:15; localid:27;_direccion:1; VAL DE MENDEZ, SECCION SAN JUAN LUIS, MUNICIPIO DE JALPA DE MENDEZ, ENTRE CALLE JALPA DE MENDEZ Y CARRETERA JUSTO SIERRA EN EL BARRIO SAN LUIS CALZA EN EL MUNICIPIO DE JALPA DE MENDEZ, IMPORTE MODIFICADO: 487333.47]	15-12-2019	15-12-2019	73,579.93	73,579.93	73,579.93	73,579.93	73,579.93	[ent:1;_ent_municipio:15;_ent_administracion:1;_ent_tipo_contrato:7;450; numero_contrato:71450; importe_modificado:487333.47]	[ent:1;_ent_municipio:15;_ent_administracion:1;_ent_tipo_contrato:7;450; numero_contrato:71450; importe_modificado:487333.47]	[151156]proyecto_INICIO, [151156]proyecto_FIN, [151156]proyecto_PROCESADO	ESTATUS	FLUJO	OBSERVACIONES SIN OBSERVACIONES
TAB19040161178	1 [ent:1;_ent_municipio:15; localid:57;_direccion:1; VAL DE MENDEZ, SECCION SAN JUAN LUIS, MUNICIPIO DE JALPA DE MENDEZ, ENTRE CALLE JALPA DE MENDEZ Y CARRETERA JUSTO SIERRA EN EL BARRIO SAN LUIS CALZA EN EL MUNICIPIO DE JALPA DE MENDEZ, IMPORTE MODIFICADO: 487333.47]	15-12-2019	15-12-2019	27,484.32	27,484.32	27,484.32	27,484.32	27,484.32	[ent:1;_ent_municipio:15;_ent_administracion:1;_ent_tipo_contrato:7;450; numero_contrato:71450; importe_modificado:487333.47]	[ent:1;_ent_municipio:15;_ent_administracion:1;_ent_tipo_contrato:7;450; numero_contrato:71450; importe_modificado:487333.47]	[151178]proyecto_INICIO, [151178]proyecto_FIN, [151178]proyecto_PROCESADO	ESTATUS	FLUJO	OBSERVACIONES SIN OBSERVACIONES
TAB19040161153	1 [ent:1;_ent_municipio:15; localid:57;_direccion:1; VAL DE MENDEZ, SECCION SAN JUAN LUIS, MUNICIPIO DE JALPA DE MENDEZ, ENTRE CALLE JALPA DE MENDEZ Y CARRETERA JUSTO SIERRA EN EL BARRIO SAN LUIS CALZA EN EL MUNICIPIO DE JALPA DE MENDEZ, IMPORTE MODIFICADO: 487333.47]	11-09-2019	11-09-2019	184,657.35	184,657.35	184,657.35	184,657.35	184,657.35	[ent:1;_ent_municipio:15;_ent_administracion:1;_ent_tipo_contrato:7;450; numero_contrato:71450; importe_modificado:487333.47]	[ent:1;_ent_municipio:15;_ent_administracion:1;_ent_tipo_contrato:7;450; numero_contrato:71450; importe_modificado:487333.47]	[151153]proyecto_INICIO, [151153]proyecto_FIN, [151153]proyecto_PROCESADO	ESTATUS	FLUJO	OBSERVACIONES SIN OBSERVACIONES

[Handwritten signature]

INFORME SOBRE EL EJERCICIO, DESTINO, Y RESULTADOS DE LOS RECURSOS FEDERALES TRANSFERIDOS

SISTEMA DE SEGUIMIENTO DE LOS RECURSOS FEDERALES TRANSFERIDOS

MODULO: DESTINO DEL GASTO

MUNICIPIO: JALPA DE MEDINEZ

ENTIDAD: TABASCO

PERIODO: CIERRE DEFINITIVO 2019



DETALLE PROYECTO

CICLO	TRIMESTRE	FOLIO	TI1 - CICLO DE RECURSO	TI1 - RAMO	TI1 - MODALIDAD	TI1 - PROGRAMA PRESUPUESTARIO	TI2 - CICLO DE RECURSO	TI2 - RAMO	TI2 - MODALIDAD	TI2 - PROGRAMA PRESUPUESTARIO	CATEGORIA	MONTO - GLOBAL APROBADO	FUENTES FINANCIAMIENTO	NOMBRE	ID - ENTIDAD - RESPONSABLE	ID - MUNICIPIO - RESPONSABLE	MUNICIPIO - RESPONSABLE	TIPO - PROGRAMA - PROYECTO	CLASIFICACION	SUBCLASIFICACION	INSTITUCION - EJECTORA	NUMERO - PROYECTO	POBLACION - BENEFICIARIA	MUJERES	HOMBRES	BENEFICIARIOS	METAS
2019	5	74819546162048	2019	33	4						Proyecto de inversión	82,209.74	(TI1: (ciclo_recursos:2019, metas:3), tipo_recursos:FEDERALES, monto:82209.74, modificaciones:0 (813.24))	EQUIPAMIENTO DE LA RED DE DISTRIBUCION DE ENERGIA ELCTRICA EN EL POBLADO ATAPA TRAMIC. COL. EL MANGO -200256	27	Tabasco	Jalpa de Méndez	Proyecto de Inversión de Infraestructura Social	Transporte y Vialidad	Sin Identificar	MUNICIPIO DE JALPA DE MEDINEZ	202256	2			0	(metas: (unidad_medida:Drw, meta:1.1, meta_modificada:1.0))
2019	5	74819546162043	2019	33	4						Proyecto de inversión	61,383.11	(TI1: (ciclo_recursos:2019, metas:3), tipo_recursos:FEDERALES, monto:61383.11, modificaciones:0 (813.24))	CONSTRUCCION DE BASE HIDRAULICA EN TRAMO LOS ALAMOS Y LOS RUELOS	27	Tabasco	Jalpa de Méndez	Proyecto de Inversión de Infraestructura Social	Transporte y Vialidad	Sin Identificar	MUNICIPIO DE JALPA DE MEDINEZ	202243	182	182	0	(metas: (unidad_medida:MetrosCuadrados, meta:1550.0, meta_modificada:1550.0))	
2019	5	748195461620754	2019	33	4						Proyecto de inversión	281,269.87	(TI1: (ciclo_recursos:2019, metas:3), tipo_recursos:FEDERALES, monto:281269.87, modificaciones:0 (813.24))	CONSTRUCCION DE BASE HIDRAULICA EN TRAMO LAS LEJES DE LA COLONIA EL CARGAMO -20424	27	Tabasco	Jalpa de Méndez	Proyecto de Inversión de Infraestructura Social	Transporte y Vialidad	Sin Identificar	MUNICIPIO DE JALPA DE MEDINEZ	204243	2,780	2,780	0	(metas: (unidad_medida:Drw, meta:1550.0, meta_modificada:1550.0))	
2019	5	74819546162042	2019	33	5						Adquisición	3,344.00	(TI1: (ciclo_recursos:2019, metas:3), tipo_recursos:FEDERALES, monto:3344.00, modificaciones:0 (813.24))	ADQUISICION DE IMPRESORA MULTIFUNCIONAL PARA LA DIR. DE SEGURIDAD PUBLICA MUNICIPAL	27	Tabasco	Jalpa de Méndez	Programa de Inversión de Equipamiento	Seguridad	Sin Identificar	MUNICIPIO DE JALPA DE MEDINEZ	N	0	0	15,898	(metas: (unidad_medida:Presupuesto, meta:1.1, meta_modificada:1.0))	

INFORME SOBRE EL EJERCICIO, DESTINO, Y RESULTADOS DE LOS RECURSOS FEDERALES TRANSFERIDOS

SISTEMA DE SEGUIMIENTO DE LOS RECURSOS FEDERALES TRANSFERIDOS

MODULO: DESTINO DEL GASTO

MUNICIPIO: JALPA DE MENDEZ

ENTIDAD: TABASCO

PERIODO: CIERRE DEFINITIVO 2019



GOBIERNO MUNICIPAL

FOLIO	DETALLE PROYECTO		AVANCE FINANCIERO					AVANCES FISICOS	FOTOS	ESTATUS	FLUJO	OBSERVACIONES REVISION	OBSERVACIONES CAPTURISTA			
	TIPO GEOREFERENCIA	DE REFERENCIAS	FECHA INICIO	FECHA TERMINO	RECAUDADO	COMPROMETIDO	DEVENGADO							EJERCIDO	PAGADO	CONTRATOS
TAB1846162046	1	(Geo: (Geo_municipio:01, localidad:01, direccion:01, VAL AVAPA, JALPA DE MENDEZ, TABASCO ENTRE CARRETERA VILLAVIEGA-COMALCALCO, CALLE ERMITA DE CARIBEN LA OBRA SE LOCALIZA EN POBLADO AMANTIAN Y EL POBLADO AMANTIAN, (Geo:14,22017243)	12-09-2019	25-08-2019	61,815.24	61,815.24	61,815.24	61,815.24	61,815.24	61,815.24	(Geo:1 (unidad_medida:Oros, evento:100.0)	(1530142)proyecto_PROCE SO, (1530146)proyecto_FIN, de	Termino de	Validad o avance	Sin observaciones	Sin observaciones
TAB1846162043	1	(Geo:1 (Geo_municipio:01, localidad:03, direccion:01, VAL ELIJO EL PULPITO, JALPA DE MENDEZ, TABASCO ENTRE CARRETERA RANCHERIA EL RIO Y CARRETERA RANCHERIA LA CONDESA, LA OBRA SE LOCALIZA EN EL PULPITO POR (Geo:14,22017243)	19-09-2019	01-11-2019	645,798.38	645,798.38	645,798.38	645,798.38	645,798.38	(Geo:1 (unidad_medida:Metricos, evento:100.0)	(1530142)proyecto_PROCE SO, (1530146)proyecto_FIN, de	Termino de	Validad o avance	Sin observaciones	Sin observaciones	
TAB1846162074	1	(Geo:1 (Geo_municipio:01, localidad:03, direccion:01, VAL AVAPA, JALPA DE MENDEZ, TABASCO ENTRE CARRETERA PEBLADO AMANTIAN Y CARRETERA VILLAVIEGA-COMALCALCO, OBRA SE LOCALIZA EN POBLADO AVAPA PASANDO POR EL POBLADO A, (Geo:14,22017243)	28-10-2019	11-11-2019	279,153.27	279,153.27	279,153.27	279,153.27	279,153.27	(Geo:1 (unidad_medida:Metricos, evento:40.0)	(1530142)proyecto_PROCE SO, (1530146)proyecto_FIN, de	Termino de	Validad o avance	Sin observaciones	Sin observaciones	
TAB18337157482	2	(Geo:1 (Geo_municipio:01, localidad:01, direccion:01, Jalpa de Méndez, Tab. Méndez, (Geo:14,22017243)	04-06-2019	15-07-2019	3,944.00	3,944.00	3,944.00	3,944.00	3,944.00	(Geo:1 (unidad_medida:Piezas, evento:1.0)	(1530142)proyecto_PROCE SO, (1530146)proyecto_FIN, de	Termino de	Validad o avance	Sin observaciones	Sin observaciones	

[Handwritten signature]

INFORME SOBRE EL EJERCICIO, DESTINO, Y RESULTADOS DE LOS RECURSOS FEDERALES TRANSFERIDOS

SISTEMA DE SEGUIMIENTO DE LOS RECURSOS FEDERALES TRANSFERIDOS

MÓDULO: DESTINO DEL GASTO

MUNICIPIO: JALPA DE MÉNDEZ

ENTIDAD: TABASCO

PERIODO: CIERRE DEFINITIVO 2019



DETALLE_PROYECTO		AVANCE_FINANCERO						ESTATUS		OBSERVACIONES					
FOLIO	TIPO_GeOREFERENCIA	FECHA_INICIO	FECHA_TERMINO	RECAUDADO	COMPROMETIDO	DEVENGADO	EJERCIDO	PAGADO	CONTRATOS	AVANCES_FISICOS	FOTOS	ESTATUS	FLUJO	OBSERVACIONES_CAPTURISTA	OBSERVACIONES_REVISION
TAB19030157361	2	15-05-2019	15-05-2019	186,792.00	186,792.00	186,792.00	186,792.00	186,792.00	186,792.00	(met: (unidad_medida:Equipo de seguridad, avance:1.0))		Terminado	Validar avances	Sin observaciones	Sin observaciones
TAB19030157469	2	15-05-2019	31-03-2019	9,280.53	9,280.53	9,280.53	9,280.53	9,280.53	9,280.53	(met: (unidad_medida:Equipo de seguridad, avance:1.0))		Terminado	Validar avances	Sin observaciones	Sin observaciones
TAB19030157265	1	15-05-2019	31-03-2019	20,664.17	20,664.17	20,664.17	20,664.17	20,664.17	20,664.17	(met: (unidad_medida:Equipo de seguridad, avance:1.0))		Terminado	Validar avances	Sin observaciones	Sin observaciones
TAB19030157267	1	15-05-2019	31-03-2019	17,623.46	17,623.46	17,623.46	17,623.46	17,623.46	17,623.46	(met: (unidad_medida:Prensa, avance:2.0))		Terminado	Validar avances	Sin observaciones	Sin observaciones

7

HORA 03 DE 23

INFORME SOBRE EL EJERCICIO, DESTINO, Y RESULTADOS DE LOS RECURSOS FEDERALES TRANSFERIDOS

SISTEMA DE SEGUIMIENTO DE LOS RECURSOS FEDERALES TRANSFERIDOS

MODULO: DESTINO DEL GASTO

MUNICIPIO: JALPA DE MENDEZ

ENTIDAD: TABASCO

PERIODO: CIERRE DEFINITIVO 2018



GoBIERNO de Jalisco con Innovación Social

FOLIO	DETALLE PROYECTO				AVANCE FINANCIERO							AVANCES FISICOS	FOTOS	ESTATUS	FLUJO	OBSERVACIONES REVISION	OBSERVACIONES CAPTURISTA
	TIPO GEORREFERENCIA	GEORREFERENCIAS	FECHA INICIO	FECHA TERMINO	RECAUDADO	COMPROMETIDO	DEVENGADO	EJERCIDO	PAGADO	CONTRATOS							
TAB18011912509	1	Op01: (Cm: municipio:16, localidat:1, direccion:Carretera de Amatlán, Jalisco, Tab, Mexico, lat:18.833701742, lon:101.17479953)	15-03-2019	31-03-2019	15,528.00	15,528.00	15,528.00	15,528.00	15,528.00	15,528.00	15,528.00	15,528.00	15,528.00	Valido	Flujo	OBSERVACIONES REVISION	OBSERVACIONES CAPTURISTA
TAB18030157498	2	Op01: (Cm: municipio:16, localidat:1, direccion:Carretera de Amatlán, Jalisco, Tab, Mexico, lat:18.833701742, lon:101.17479953)	28-05-2019	15-07-2019	19,720.00	19,720.00	19,720.00	19,720.00	19,720.00	19,720.00	19,720.00	19,720.00	19,720.00	Valido	Flujo	OBSERVACIONES REVISION	OBSERVACIONES CAPTURISTA
TAB18030157521	2	Op01: (Cm: municipio:16, localidat:1, direccion:Carretera de Amatlán, Jalisco, Tab, Mexico, lat:18.833701742, lon:101.17479953)	13-05-2019	31-05-2019	50,000.00	50,000.00	50,000.00	50,000.00	50,000.00	50,000.00	50,000.00	50,000.00	50,000.00	Valido	Flujo	OBSERVACIONES REVISION	OBSERVACIONES CAPTURISTA
TAB18040106475	1	Op01: (Cm: municipio:16, localidat:1, direccion:Carretera de Amatlán, Jalisco, Tab, Mexico, lat:18.833701742, lon:101.17479953)	30-05-2019	31-10-2019	10,063.09	10,063.09	10,063.09	10,063.09	10,063.09	10,063.09	10,063.09	10,063.09	10,063.09	Valido	Flujo	OBSERVACIONES REVISION	OBSERVACIONES CAPTURISTA



DETALLE PROYECTO

CICLO	TRIMESTRE	FOLIO	III - CICLO DE RECURSO	III - RAMO	III - MODALIDAD	II - PROGRAMA PRESUPUESTARIO	II - CICLO DE RECURSO	II - RAMO	II - MODALIDAD	II - PROGRAMA PRESUPUESTARIO	CATEGORIA	MONTO GLOBAL APROBADO	FUENTES FINANCIAMIENTO	HOMBRE	ID ENTIDAD RESPONSABLE	ENTIDAD RESPONSABLE	ID MUNICIPIO RESPONSABLE	MUNICIPIO RESPONSABLE	MUNICIPIO RESPONSABLE	TPO - PROGRAMA PROYECTO	CLASIFICACION	SUBCLASIFICACION	INSTITUCION - ESCRITORA	NUMERO PROYECTO	POBLACION BENEFICIADA	MUJERES	HOMBRES	BENEFICIARIOS	METAS
2019	5	74813620183560	2019	48	5	268				Proyecto de Inversión	1,738,863.54	RFI: (ciclo_recurso:2019, meta:48, modalidad:1, prog_pres:268, tipo_recurso:FEDERALES, subprograma:CONVENIOS, submod:18488744)	1072-CONSTRUCCION Y EQUIPAMIENTO DE BIBLIOTECA PUBLICA RURAL "PROF. BALDELO JIMENEZ LOPEZ #520, EN JALPA DE MEDNEZ, TABASCO	27	Tabasco	19	Jalpa de Méndez	Jalpa de Méndez	Proyecto de Inversión de Infraestructura Social	Edificación	Si	MUNICIPIO DE JALPA DE MEDNEZ		0	0	0	4,642	(meta:1, entidad_recurso:2019, meta:1,0, meta_modificada:0)	
2019	5	74813620183574	2019	48	5	268				Proyecto de Inversión	2,130,279.75	RFI: (ciclo_recurso:2019, meta:48, modalidad:1, prog_pres:268, tipo_recurso:FEDERALES, subprograma:CONVENIOS, submod:18488744)	1072-CONSTRUCCION Y EQUIPAMIENTO DE CALIENTE EN CAMINOS DE BIOLTECA PUBLICA RURAL "PROF. PROFA. BEITIA PEREZ GOMEZ" #546, EN JALPA DE MEDNEZ, TABASCO	27	Tabasco	19	Jalpa de Méndez	Jalpa de Méndez	Proyecto de Inversión de Infraestructura Social	Edificación	Si	MUNICIPIO DE JALPA DE MEDNEZ	4884	676	0	1,152	(meta:1, entidad_recurso:2019, meta:1,0, meta_modificada:0)		
2019	5	74813620183582	2019	57A	TAL	FSE	2019	33	4	Proyecto de Inversión	5,877,407.46	RFI: (ciclo_recurso:2019, meta:33, modalidad:1, prog_pres:FSE, tipo_recurso:FEDERALES, subprograma:CONVENIOS, submod:18488744)	CONSTRUCCION DE PAVIMENTO DE CALIENTE EN CAMINOS DE BIOLTECA PUBLICA RURAL "SEGUNDA SECCION SANTA MARIA DEL MPO DE JALPA DE MEDNEZ - 4884	27	Tabasco	19	Jalpa de Méndez	Jalpa de Méndez	Proyecto de Inversión de Infraestructura Social	Transporte y vías	Si	MUNICIPIO DE JALPA DE MEDNEZ	4884	676	0	1,152	(meta:1, entidad_recurso:2019, meta:1,0, meta_modificada:0)		
2019	5	74813620183590	2019	57A	TAL	FSE	2019	33	4	Proyecto de Inversión	522,271.96	RFI: (ciclo_recurso:2019, meta:33, modalidad:1, prog_pres:FSE, tipo_recurso:FEDERALES, subprograma:CONVENIOS, submod:18488744)	REHABILITACION DE ALIBRADO PUBLICO EN LA CD. CENTRO DE LA CO. DE MEDNEZ DEL MPO DE JALPA	27	Tabasco	19	Jalpa de Méndez	Jalpa de Méndez	Proyecto de Inversión de Infraestructura Social	Urbanismo	Si	MUNICIPIO DE JALPA DE MEDNEZ	4884	175	189	0	0	(meta:1, entidad_recurso:2019, meta:1,0, meta_modificada:0)	

[Handwritten signature]

INFORME SOBRE EL EJERCICIO, DESTINO, Y RESULTADOS DE LOS RECURSOS FEDERALES TRANSFERIDOS

SISTEMA DE SEGUIMIENTO DE LOS RECURSOS FEDERALES TRANSFERIDOS

MODULO: DESTINO DEL GASTO

MUNICIPIO: JALPA DE MENDOZA

ENTIDAD: TABASCO

PERIODO: CUERPO DEFINITIVO 2019



FOLIO	DETALLE_PROYECTO			AVANCE FINANCIERO						AVANCES_FISICOS	FOTOS	ESTATUS	FLUJO	OBSERVACIONES			
	TPO_Georeferencia	Georeferencias	Fecha Inicio	Fecha Término	Recaudado	Comprometido	Devolvido	Ejercido	Pagado					Contratos	OBSERVACIONES_CAPTURISTA	OBSERVACIONES_REVISION	
748190418191575	1	Gen1: gva_municipio19, Pinedas Indiole V, s/n, S.C. La Trinidad, Tab. México, lat: 20.282548, lon: -91.722247	28-12-2019	15-02-2020	1,084,057.40	1,084,057.40	1,084,057.40	1,084,057.40	1,084,057.40	1,084,057.40	CONTRATOS	AVANCES FISICOS	CARPETA_FOTOS	ESTATUS	FLUJO	OBSERVACIONES_REVISION	OBSERVACIONES_CAPTURISTA
748190418191874	1	Gen1: gva_municipio19, localid:38, direccion:Gm Porfiro Diaz s La Cruz, 8200 Ajpa de Méndez, Tab. México, lat: 20.282548, lon: -91.722247	28-12-2019	15-02-2020	2,295,653.25	2,065,653.25	2,065,653.25	2,065,653.25	2,065,653.25	2,065,653.25	CONTRATOS	AVANCES FISICOS	FOTOS	ESTATUS	FLUJO	OBSERVACIONES_REVISION	OBSERVACIONES_CAPTURISTA
748190418193202	1	Gen1: gva_municipio19, localid:38, direccion:VAL RA, REFORMA 2A, SECCION SANTA MARIA RANCHERIA REFORMA 2A SECCION REFORMA 2A SECCION REFORMA 2A, JALPA DE MENDOZA TABASCO ENTRE CARRETERA POTATACO Y CARRETERA MEGACAN, TABASCO, PUEBLO MEGACAN, TABASCO, lat: 20.282548, lon: -91.722247	07-06-2019	04-10-2019	2,350,258.98	2,350,258.98	2,350,258.98	2,350,258.98	2,350,258.98	2,350,258.98	CONTRATOS	AVANCES FISICOS	FOTOS	ESTATUS	FLUJO	OBSERVACIONES_REVISION	OBSERVACIONES_CAPTURISTA
748190418193589	1	Gen1: gva_municipio19, localid:38, direccion:VAL RA, REFORMA 2A, SECCION SANTA MARIA RANCHERIA REFORMA 2A SECCION REFORMA 2A SECCION REFORMA 2A, JALPA DE MENDOZA TABASCO ENTRE CARRETERA POTATACO Y CARRETERA MEGACAN, TABASCO, PUEBLO MEGACAN, TABASCO, lat: 20.282548, lon: -91.722247	07-06-2019	04-10-2019	299,028.78	299,028.78	299,028.78	299,028.78	299,028.78	299,028.78	CONTRATOS	AVANCES FISICOS	FOTOS	ESTATUS	FLUJO	OBSERVACIONES_REVISION	OBSERVACIONES_CAPTURISTA

HOJA 4 DE 28

INFORME SOBRE EL EJERCICIO, DESTINO, Y RESULTADOS DE LOS RECURSOS FEDERALES TRANSFERIDOS

SISTEMA DE SEGUIMIENTO DE LOS RECURSOS FEDERALES TRANSFERIDOS

MÓDULO: DESTINO DEL GASTO

ENTIDAD: TABASCO

PERIODO: CIERRE DEFINITIVO 2019





Elaborado en Unidad con Recursos Federales

FOLIO	DETALLE_PROYECTO		AVANCE FINANCIERO						AVANCES_FISICOS	FOTOS	ESTATUS	FLUJO	OBSERVACIONES_CAPTURISTA	OBSERVACIONES				
	TPO_GEOREFERENCIA	GEOREFERENCIAS	FECHA_INICIO	FECHA_TERMINO	RECAUDADO	COMPROMETIDO	DEBERGADO	EJERCIDO							PAGADO	CONTRATOS		
TAB19020154466	1	GeoTI: Geo_municipio:04, localidat:1, direccion:EE VAL MENDIZ COLONIA JALPA DE MENDIZ CENTRO, 86200, JALPA DE MENDIZ, TABASCO ENTRE CALLE JOSÉ MARÍA MORELOS Y PANON, CALLE JUAN ALDAMA SE LOCALIZA EN LA LOCALIDAD DE LA CIUDAD DE JALPA DE MENDIZ, MEXICO (1771979)	07-05-2019	04-06-2019	385,423.25	385,423.25	385,423.25	385,423.25	385,423.25	385,423.25	385,423.25	385,423.25	385,423.25	154466@proyecto_INICIO_154466@proyecto_PROCESADO_154466@proyecto_FIN	En Ejercicio	Validad o avance	Sin observaciones	OBSERVACIONES_REVISION
TAB19020155079	1	GeoTI: Geo_municipio:04, localidat:1, direccion:EE VAL MENDIZ COLONIA JALPA DE MENDIZ CENTRO, 86200, JALPA DE MENDIZ, TABASCO ENTRE CALLES DE MAYO Y CALLE SAN JUAN ZAPATA, CALLE JUAN ALDAMA LA SIBRA SE LOCALIZA EN LA CALLE DE MAYO DE LA CIUDAD, MEXICO (1771979)	20-05-2019	20-05-2019	32,912.25	32,912.25	32,912.25	32,912.25	32,912.25	32,912.25	32,912.25	32,912.25	32,912.25	155079@proyecto_INICIO_155079@proyecto_PROCESADO_155079@proyecto_FIN	En Ejercicio	Validad o avance	Sin observaciones	Sin observaciones
TAB19020155319	1	GeoTI: Geo_municipio:04, localidat:1, direccion:EE VAL MENDIZ COLONIA JALPA DE MENDIZ CENTRO, 86200, JALPA DE MENDIZ, TABASCO ENTRE CALLE MARIA MORELOS Y PANON, CALLE JUAN ALDAMA LA SIBRA SE LOCALIZA EN LA COLONIA CENTRO, MEXICO (1753299)	20-05-2019	08-06-2019	122,263.01	122,263.01	122,263.01	122,263.01	122,263.01	122,263.01	122,263.01	122,263.01	122,263.01	155319@proyecto_INICIO_155319@proyecto_PROCESADO_155319@proyecto_FIN	En Ejercicio	Validad o avance	Sin observaciones	Sin observaciones
TAB19020154650	1	GeoTI: Geo_municipio:04, localidat:1, direccion:EE VAL MENDIZ COLONIA JALPA DE MENDIZ CENTRO, 86200, JALPA DE MENDIZ, TABASCO ENTRE CALLE DUBARTY CALLE RAMIRO SELGALZA EN LA COLONIA JUANSEZ MARGISO MENDOZA DE LA CIUDAD DE JALPA DE MENDIZ, MEXICO (1753877)	20-05-2019	20-05-2019	51,923.68	51,923.68	51,923.68	51,923.68	51,923.68	51,923.68	51,923.68	51,923.68	51,923.68	154650@proyecto_INICIO_154650@proyecto_PROCESADO_154650@proyecto_FIN	En Ejercicio	Validad o avance	Sin observaciones	Sin observaciones

PÁGINA 06 DE 08

DETALLE PROYECTO

CICLO	TRIMESTRE	FOLIO	H1 - CICLO DE RECURSO	H1 - MODALIDAD	H1 - PROGRAMA PRESUPUESTARIO	H2 - CICLO DE RECURSO	H2 - RAMO	H2 - MODALIDAD	H2 - PROGRAMA PRESUPUESTARIO	CATEGORIA	MONTO GLOBAL APROBADO	FUENTES FINANCIAMIENTO	NOMBRE	ID ENTIDAD RESPONSABLE	ENTIDAD RESPONSABLE	ID MUNICIPIO RESPONSABLE	MUNICIPIO RESPONSABLE	TPO PROGRAMA PROYECTO	CLASIFICACION	SUBCLASIFICACION	INSTITUCION ESCRITORA	NUMERO PROYECTO	POBLACION BENEFICIARIA	MUJERES	HOMBRES	BENEFICIARIOS	METAS
2019	4	74191920164655	2019	EPYAL	TAL	ISE	2019	33	4	Proyecto de obra pública	153,244.30	(FZ, recurso:2019, tipo_recurso:FEDERAL, prog_estado:ESTATAL, modificado:20191217, (GHE, recurso:2019, mm:33, modificado:20191217, prog_fms:4, tipo_recurso:FEDERALES CONVENCIONES, SUBSIDIOS Y CONVENCIONES, modificado:20191217)	REABILITACION DE DRENAJE SANITARIO EN LA CALLE OLY Y BARBIZ DE LA CD. JALPA DE MENEZ DEL TABASCO. P.2580	27	Tab. 4000	Jalpa de Méndez	MUNICIPIO DE JALPA DE MENEZ	Proyecto de Inversión de Infraestructura Social	Obra Proyectos de Infraestructura Social	Sin Identificar	MUNICIPIO DE JALPA DE MENEZ	67380 S	70	70	0	(unidad_medida:Metros lineales, meta:183, meta_modificada:183)	
2019	5	74191924101659	2019	MUN	CPAL	MUN	2019	33	4	Proyecto de obra pública	1,518,833.80	(FZ, recurso:2019, tipo_recurso:MUNICIPAL, prog_estado:Municipal, modificado:20191217, FZ, (GHE, recurso:2019, mm:33, modificado:20191217, prog_fms:4, tipo_recurso:FEDERALES CONVENCIONES, SUBSIDIOS Y CONVENCIONES, modificado:20191217)	EQUIPAMIENTO DE LA INFRAESTRUCTURA AGRICOLA MACINAMARIA E IMPLEMENTOS COMPLEMENTARIOS. 201544	27	Tab. 4000	Jalpa de Méndez	MUNICIPIO DE JALPA DE MENEZ	Proyecto de Inversión de Infraestructura Social	Obra Proyectos de Infraestructura Social	Sin Identificar	MUNICIPIO DE JALPA DE MENEZ	201544 S	86	100	0	(unidad_medida:Cm2/m, meta:5, meta_modificada:5)	



INFORME SOBRE EL EJERCICIO, DESTINO, Y RESULTADOS DE LOS RECURSOS FEDERALES TRANSFERIDOS

SISTEMA DE SEGUIMIENTO DE LOS RECURSOS FEDERALES TRANSFERIDOS

MODULO: EJERCICIO DEL GASTO

MUNICIPIO: JALPA DE MÉNDIZ

ENTIDAD: TABASCO

PERIODO: CIERRE DEFINITIVO 2019



Escuela de Trabajo en Cooperación para Niños

Entidad	Municipio	Tipo de Registro	Ciclo de Recurso	Tipo de Recurso	Descripción Ramo	Clave Ramo	Descripción Programa	Clave Programa	Programa Fondo Convenio Especifico	Dependencia Ejecutora	Rendimiento Financiero	Reintegro
Tabasco	Jalpa de Méndiz	Partida gubérrna	2018	FEDERALES (APORTACIONES, SUBSIDIOS Y CONVENIOS)	Provisiones Salariales y Económicas	23	PEEF	R000		Municipio de Jalpa de Méndiz		
Tabasco	Jalpa de Méndiz	Partida gubérrna	2019	FEDERALES (APORTACIONES, SUBSIDIOS Y CONVENIOS)	Provisiones Salariales y Económicas	23	PEEF	R000		Municipio de Jalpa de Méndiz		
Tabasco	Jalpa de Méndiz	Programa presupuestario	2018	FEDERALES (APORTACIONES, SUBSIDIOS Y CONVENIOS)	Provisiones Salariales y Económicas	23	PEEF	R000	Sin Especificar	Sin Especificar	0.00	0.00
Tabasco	Jalpa de Méndiz	Partida gubérrna	2019	FEDERALES (APORTACIONES, SUBSIDIOS Y CONVENIOS)	Provisiones Salariales y Económicas	23	Fonds para antecases lecturales y municipales productoras de hidrocarburos	R003		Municipio de Jalpa de Méndiz		

[Handwritten signature]

INFORME SOBRE EL EJERCICIO, DESTINO, Y RESULTADOS DE LOS RECURSOS FEDERALES TRANSFERIDOS

SISTEMA DE SEGUIMIENTO DE LOS RECURSOS FEDERALES TRANSFERIDOS

MODULO: EJERCICIO DEL GASTO

MUNICIPIO: JALPA DE MENDEZ

ENTIDAD: TABASCO

PERIODO: CIERRE DEFINITIVO 2019



Entidad	Municipio	Tipo de Registro	Ciclo de Recurso	Tipo de Recurso	Descripción Ramo	Clave Ramo	Descripción Programa	Clave Programa	Programa Fondo Convento - Especifico	Dependencia Ejecutora	Resumen Financiero	Religioso
Tabasco	Jalpa de Mendez	Partida ganancia	2019	FEDERALES (APORTACIONES, SUBSIDIOS Y CONVENIOS)	Provisiones Salariales y Económicas	23	Fondo para unidades federativas y municipios productores de hidrocarburos	UD03		Municipio de Jalpa de Mendez		
Tabasco	Jalpa de Mendez	Partida ganancia	2019	FEDERALES (APORTACIONES, SUBSIDIOS Y CONVENIOS)	Provisiones Salariales y Económicas	23	Fondo para unidades federativas y municipios productores de hidrocarburos	UD03		Municipio de Jalpa de Mendez		
Tabasco	Jalpa de Mendez	Partida ganancia	2019	FEDERALES (APORTACIONES, SUBSIDIOS Y CONVENIOS)	Provisiones Salariales y Económicas	23	Fondo para unidades federativas y municipios productores de hidrocarburos	UD03		Municipio de Jalpa de Mendez		
Tabasco	Jalpa de Mendez	Partida ganancia	2019	FEDERALES (APORTACIONES, SUBSIDIOS Y CONVENIOS)	Provisiones Salariales y Económicas	23	Fondo para unidades federativas y municipios productores de hidrocarburos	UD03		Municipio de Jalpa de Mendez		

INFORME SOBRE EL EJERCICIO, DESTINO, Y RESULTADOS DE LOS RECURSOS FEDERALES TRANSFERIDOS

SISTEMA DE SEGUIMIENTO DE LOS RECURSOS FEDERALES TRANSFERIDOS

MODULO: EJERCICIO DEL GASTO

MUNICIPIO: JALPA DE MENDEZ

ENTIDAD: TABASCO

PERIODO: CIERRE DEFINITIVO 2019



Problemas de Salud en Espectros para todos

Dependencia Ejecutora	Tipo de Gasto	Partida	Aprobado	Modificado	Recaudado (Mantenido)	Comprometido	Devengado	Ejercido	Pagado	Concluidos	Proyectos	Pagado SHCP	Pagado EF	ESTATUS	Observaciones (Captura)
Municipio de Jalpa de Méndez	1 - Gasto corriente	241 - Productos minerales no metálicos	0.00	194,645.83	194,645.83	194,645.83	194,645.83	194,645.83	194,645.83	194,645.83 Sin Contas Proyectadas	0	0	0	N/A Valido	
Municipio de Jalpa de Méndez	1 - Gasto corriente	242 - Combustibles y gases licuados	0.00	1,979.20	1,979.20	1,979.20	1,979.20	1,979.20	1,979.20	1,979.20 Sin Contas Proyectadas	0	0	0	N/A Valido	
Municipio de Jalpa de Méndez	1 - Gasto corriente	244 - Materiales para construcción	0.00	1,531.20	1,531.20	1,531.20	1,531.20	1,531.20	1,531.20	1,531.20 Sin Contas Proyectadas	0	0	0	N/A Valido	
Municipio de Jalpa de Méndez	1 - Gasto corriente	246 - Material eléctrico y electrónico	0.00	1,967,732.82	1,967,732.82	1,967,732.82	1,967,732.82	1,967,732.82	1,967,732.82	1,967,732.82 Sin Contas Proyectadas	0	0	0	N/A Valido	

INFORME SOBRE EL EJERCICIO, DESTINO, Y RESULTADOS DE LOS RECURSOS FEDERALES TRANSFERIDOS

SISTEMA DE SEGUIMIENTO DE LOS RECURSOS FEDERALES TRANSFERIDOS
 MODULO: EJERCICIO DEL GASTO
 MUNICIPIO: JALPA DE MENDOZA
 ENTIDAD: TABASCO
 PERIODO: CIERRE DEFINITIVO 2019



Entidad	Municipio	Tipo de Registro	Ciclo de Recurso	Tipo de Recurso	Descripción Ramo	Clave Ramo	Descripción Programa	Clave Programa	Programa Fondo Convulso	Dependencia Ejección	Rendimiento Financiero	Rango
Tabasco	Jalpa de Méndez	Partida gratuita	2019	FEDERALES (APORTACIONES, SUBSIDIOS Y CONVENIOS)	Provisiones Saludales y Económicas	23	Fondo para entidades federativas y municipios productores de hidrocarburos	UB03		Municipio de Jalpa de Méndez		
Tabasco	Jalpa de Méndez	Partida gratuita	2019	FEDERALES (APORTACIONES, SUBSIDIOS Y CONVENIOS)	Provisiones Saludales y Económicas	23	Fondo para entidades federativas y municipios productores de hidrocarburos	UB03		Municipio de Jalpa de Méndez		
Tabasco	Jalpa de Méndez	Partida gratuita	2019	FEDERALES (APORTACIONES, SUBSIDIOS Y CONVENIOS)	Provisiones Saludales y Económicas	23	Fondo para entidades federativas y municipios productores de hidrocarburos	UB03		Municipio de Jalpa de Méndez		
Tabasco	Jalpa de Méndez	Partida gratuita	2019	FEDERALES (APORTACIONES, SUBSIDIOS Y CONVENIOS)	Provisiones Saludales y Económicas	23	Fondo para entidades federativas y municipios productores de hidrocarburos	UB03		Municipio de Jalpa de Méndez		

INFORME SOBRE EL EJERCICIO, DESTINO, Y RESULTADOS DE LOS RECURSOS FEDERALES TRANSFERIDOS

SISTEMA DE SEGUIMIENTO DE LOS RECURSOS FEDERALES TRANSFERIDOS

MÓDULO: EJERCICIO DEL GASTO

MUNICIPIO: JALPA DE MENDOZA

ENTIDAD: TABASCO

PERIODO: CIERRE DEFINITIVO 2019



Problemas de Unidad con Responsable para Mayor

Dependencia Ejecutora	Tipo de Gasto	Partida	Aprobado	Modificado	Recaudado (Ministrado)	Comprometido	Devengado	Ejecido	Pagado	Contra Contas	Proyectos	Pagado SHCP	Pagado EF	ESTATUS	Observaciones (Captura)
Municipio de Jalpa de Méndez	1 - Gasto medicinal para la construcción	247 - Arqueos	0.00	1,467.40	1,467.40	1,467.40	1,467.40	1,467.40	1,467.40	1,467.40 Sin Contas Proyectadas	Sin Contas Proyectadas	N/A	N/A	N/A Valida	
Municipio de Jalpa de Méndez	1 - Gasto corriente de construcción e instalación	248 - Obras estructurales y acabados de construcción e instalación	0.00	330,362.26	330,362.26	330,362.26	330,362.26	330,362.26	330,362.26	330,362.26 Sin Contas Proyectadas	Sin Contas Proyectadas	N/A	N/A	N/A Valida	
Municipio de Jalpa de Méndez	1 - Gasto corriente de mantenimiento	251 - Combustibles, lubricantes y otros	0.00	114,353.02	114,353.02	114,353.02	114,353.02	114,353.02	114,353.02	114,353.02 Sin Contas Proyectadas	Sin Contas Proyectadas	N/A	N/A	N/A Valida	
Municipio de Jalpa de Méndez	1 - Gasto corriente de mantenimiento	252 - Arrendamiento de maquinaria, otros materiales	0.00	235,542.20	235,542.20	235,542.20	235,542.20	235,542.20	235,542.20	235,542.20 Sin Contas Proyectadas	Sin Contas Proyectadas	N/A	N/A	N/A Valida	

10/04/2019

INFORME SOBRE EL EJERCICIO, DESTINO, Y RESULTADOS DE LOS RECURSOS FEDERALES TRANSFERIDOS

SISTEMA DE SEGUIMIENTO DE LOS RECURSOS FEDERALES TRANSFERIDOS

MODULO: EJERCICIO DEL GASTO

MUNICIPIO: JALPA DE MÉNDEZ

ENTIDAD: TABASCO

PERIODO: CIERRE DEFINITIVO 2019



Entidad	Municipio	Tipo de Registro	Ciclo de Recurso	Tipo de Recurso	Descripción Remo	Clave Ramo	Descripción Programa	Clave Programa	Programa Fondo Convento Especifico	Dependencia Ejecutora	Rendimiento Financiero	Reintegro
Tabasco	Jalpa de Méndez	Pérdida gratuita	2019	FEDERALES (APORTACIONES, SUBSIDIOS Y CONVENIOS)	Provisiones Suavizadas y Económicas	23	Fondo para unidades federativas y municipios productores de hidrocarburos	U003	Programa Fondo Convento	Municipio de Jalpa de Méndez		
Tabasco	Jalpa de Méndez	Pérdida gratuita	2019	FEDERALES (APORTACIONES, SUBSIDIOS Y CONVENIOS)	Provisiones Suavizadas y Económicas	23	Fondo para unidades federativas y municipios productores de hidrocarburos	U003		Municipio de Jalpa de Méndez		
Tabasco	Jalpa de Méndez	Pérdida gratuita	2019	FEDERALES (APORTACIONES, SUBSIDIOS Y CONVENIOS)	Provisiones Suavizadas y Económicas	23	Fondo para unidades federativas y municipios productores de hidrocarburos	U003		Municipio de Jalpa de Méndez		
Tabasco	Jalpa de Méndez	Pérdida gratuita	2019	FEDERALES (APORTACIONES, SUBSIDIOS Y CONVENIOS)	Provisiones Suavizadas y Económicas	23	Fondo para unidades federativas y municipios productores de hidrocarburos	U003		Municipio de Jalpa de Méndez		

INFORME SOBRE EL EJERCICIO, DESTINO, Y RESULTADOS DE LOS RECURSOS FEDERALES TRANSFERIDOS

SISTEMA DE SEGUIMIENTO DE LOS RECURSOS FEDERALES TRANSFERIDOS

MODULO: EJERCICIO DEL GASTO

MUNICIPIO: JALPA DE MÉNDEZ

ENTIDAD: TABASCO

PERIODO: CIERRE DEFINITIVO 2019



Programa de Unidad con Presupuesto Base Fijo

Dependencia Ejecutora	Tipo de Gasto	Partida	Aprobado	Modificado	Recaudado (Instruido)	Comprometido	Devengado	Ejecido	Pagado	Contatos	Proyectos	Pagado SHCP	Pagado EF	ESTATUS	Observaciones (Captura)
Municipio de Jalpa de Méndez	2- Gasto corriente	527 - Fletes y honorarios	0.00	381,577.36	381,577.36	381,577.36	381,577.36	381,577.36	381,577.36	381,577.36 Sin Contatos	Sin Proyectos	NA	NA	NA Valida	
Municipio de Jalpa de Méndez	2- Gasto Inversión	518 - Obras mobiliarios y equipos de rehabilitación	0.00	21,989.40	21,989.40	21,989.40	21,989.40	21,989.40	21,989.40	21,989.40 Sin Contatos	Sin Proyectos	NA	NA	NA Valida	
Municipio de Jalpa de Méndez	2- Gasto Inversión	561 - Maquinaria y equipo agropecuario	0.00	32,192.32	32,192.32	32,192.32	32,192.32	32,192.32	32,192.32	32,192.32 Sin Contatos	Sin Proyectos	NA	NA	NA Valida	
Municipio de Jalpa de Méndez	2- Gasto Inversión	567 - Herramientas y maquinaria	0.00	6,913.69	6,913.69	6,913.69	6,913.69	6,913.69	6,913.69	6,913.69 Sin Contatos	Sin Proyectos	NA	NA	NA Valida	

HOJA 4 DE 4

INFORME SOBRE EL EJERCICIO, DESTINO, Y RESULTADOS DE LOS RECURSOS FEDERALES TRANSFERIDOS

SISTEMA DE SEGUIMIENTO DE LOS RECURSOS FEDERALES TRANSFERIDOS

MODULO: EJERCICIO DEL GASTO

MUNICIPIO: JALPA DE MENEZ

ENTIDAD: TABASCO

PERIODO: CIERRE DEFINITIVO 2019



Entidad	Municipio	Tipo de Registro	Ciclo de Recurso	Tipo de Recurso	Descripción Ramo	Clave Ramo	Clave Programa	Descripción Programa	Clave Programa	Programa Fondo Conyento Especifico	Dependencia Ejecutora	Rendimiento Financiero	Retiro
Tabasco	Jalpa de Menez	Pérdida gratuita	2019	FEDERALES (APORTACIONES, SUBSIDIOS Y CONVENIOS)	Provisiones Salariales y Económicas	23	0003	Fondo para actividades educativas y municipales productoras de hidrocarburos	0003	Programa Fondo Conyento Especifico	Municipio de Jalpa de Menez		
Tabasco	Jalpa de Menez	Pérdida gratuita	2019	FEDERALES (APORTACIONES, SUBSIDIOS Y CONVENIOS)	Provisiones Salariales y Económicas	23	0003	Fondo para actividades educativas y municipales productoras de hidrocarburos	0003		Municipio de Jalpa de Menez		
Tabasco	Jalpa de Menez	Pérdida gratuita	2019	FEDERALES (APORTACIONES, SUBSIDIOS Y CONVENIOS)	Provisiones Salariales y Económicas	23	0003	Fondo para actividades educativas y municipales productoras de hidrocarburos	0003		Municipio de Jalpa de Menez		
Tabasco	Jalpa de Menez	Programa presupuestario	2019	FEDERALES (APORTACIONES, SUBSIDIOS Y CONVENIOS)	Provisiones Salariales y Económicas	23	0003	Fondo para actividades educativas y municipales productoras de hidrocarburos	0003	Sin Ejecutar	Sin Ejecutar	0.00	0.00

INFORME SOBRE EL EJERCICIO, DESTINO, Y RESULTADOS DE LOS RECURSOS FEDERALES TRANSFERIDOS

SISTEMA DE SEGUIMIENTO DE LOS RECURSOS FEDERALES TRANSFERIDOS

MÓDULO: EJERCICIO DEL GASTO

MUNICIPIO: JALPA DE MÉNDEZ

ENTIDAD: TABASCO

PERÍODO: CIERRE DEFINITIVO 2019



Dependencia Ejecutora	Tipo de Gasto	Partida	Aprobado	Modificado	Recaudado (Anulado)	Comprometido	Devengado	Ejercido	Pagado	Contratos	Proyectos	Pagado SIFOP	Pagado EF	ESTATUS	Observaciones (Captura)
Municipio de Jalpa de Méndez	2.- Gasto de inversión	015 - Construcción de Vías de comunicación	0.00	6,149,826.26	6,149,826.26	6,149,826.26	6,149,826.26	6,149,826.26	6,149,826.26	6,149,826.26 Sin Vías	Sin Contratos	N/A	N/A	N/A	
Municipio de Jalpa de Méndez	2.- Gasto de inversión	025 - Construcción de Vías de comunicación	0.00	263,948.92	263,948.92	263,948.92	263,948.92	263,948.92	263,948.92	263,948.92 Sin Vías	Sin Contratos	N/A	N/A	N/A	
Municipio de Jalpa de Méndez	1.- Gasto corriente	006 - Otros gastos especiales	11,500,000.00	1,983,488.93	1,983,488.33	0.00	0.00	0.00	0.00	0.00 Sin Contratos	Sin Proyectos	N/A	N/A	N/A	
Sub Especificar		Total del Programa Presupuestario	11,500,000.00	11,413,064.91	11,413,064.90	8,729,854.97	8,729,854.97	8,729,854.97	8,729,854.97	8,729,854.97	8,729,854.97	N/A	11,413,064.90		

NOV 19 DE 18

INFORME SOBRE EL EJERCICIO, DESTINO, Y RESULTADOS DE LOS RECURSOS FEDERALES TRANSFERIDOS

SISTEMA DE SEGUIMIENTO DE LOS RECURSOS FEDERALES TRANSFERIDOS

MODULO: EJERCICIO DEL GASTO

MUNICIPIO: JALPA DE MÉNDEZ

ENTIDAD: TABASCO

PERIODO: CIERRE DEFINITIVO 2019



2019-2021

Procedente de: Ciudad de México con Recursos Federales

Entidad	Municipio	Tipo de Registro	Ciclo de Recurso	Tipo de Recurso	Descripción Ramo	Clave Ramo	Descripción Programa	Clave Programa	Programa Fondo Convenio - Especifico	Dependencia Ejecutora	Rendimiento Financiero	Relatigo
Tabasco	Jalpa de Méndez	Perdida gratuita	2019	FEDERALES (APORTACIONES, SUBSIDIOS Y CONVENIOS)	Aportaciones Federales para Entidades Federativas y Municipios	33	PAS Municipal y de las Demarcaciones Territoriales del Distrito Federal	304	Programa Fondo Convenio - Especifico	Municipio de Jalpa de Méndez		
Tabasco	Jalpa de Méndez	Perdida gratuita	2019	FEDERALES (APORTACIONES, SUBSIDIOS Y CONVENIOS)	Aportaciones Federales para Entidades Federativas y Municipios	33	PAS Municipal y de las Demarcaciones Territoriales del Distrito Federal	304		Municipio de Jalpa de Méndez		
Tabasco	Jalpa de Méndez	Perdida gratuita	2019	FEDERALES (APORTACIONES, SUBSIDIOS Y CONVENIOS)	Aportaciones Federales para Entidades Federativas y Municipios	33	PAS Municipal y de las Demarcaciones Territoriales del Distrito Federal	304		Municipio de Jalpa de Méndez		
Tabasco	Jalpa de Méndez	Perdida gratuita	2019	FEDERALES (APORTACIONES, SUBSIDIOS Y CONVENIOS)	Aportaciones Federales para Entidades Federativas y Municipios	33	PAS Municipal y de las Demarcaciones Territoriales del Distrito Federal	304		Municipio de Jalpa de Méndez		

2019-11-29 09:48

INFORME SOBRE EL EJERCICIO, DESTINO, Y RESULTADOS DE LOS RECURSOS FEDERALES TRANSFERIDOS

SISTEMA DE SEGUIMIENTO DE LOS RECURSOS FEDERALES TRANSFERIDOS

MODULO: EJERCICIO DEL GASTO

MUNICIPIO: JALPA DE MENDOZA

ENTIDAD: TABASCO

PERIODO: CIERRE DEFINITIVO 2019



Dependencia Ejecutora	Tipo de Gasto	Pérdida	Aprobado	Modificado	Rescaldado (Militado)	Comprometido	Devengado	Ejecido	Pagado	Contratos	Proyectos	Pagado SHCP	Pagado EF	ESTATUS	Observaciones (Captura)
Municipio de Jalpa de Méndez	1 - Gasto corriente 122 - Sueldos base al personal eventual		0.00	25,802.86	25,802.86	25,802.86	25,802.86	25,802.86	25,802.86	Sin Contratos	Sin Proyectos	NA	NA	NA	El hecho financiero aprobado \$25,802,862.25, en el marco del programa de apoyo al desarrollo del municipio de Jalpa de Méndez, se destinó para el pago de sueldos base al personal eventual. La diferencia de los rendimientos financieros en rubro por \$13,258.95 a través de depósito bancario Clave de Cuenta H550180000, se entregó por concepto H550180008 de fecha 15/01/2020, en el rubro de depósito bancario Clave de Cuenta H55014000 de fecha 11/07/2021.
Municipio de Jalpa de Méndez	1 - Gasto corriente 241 - Producción médica		0.00	388,217.17	388,217.17	388,217.17	388,217.17	388,217.17	388,217.17	Sin Contratos	Sin Proyectos	NA	NA	NA	NA
Municipio de Jalpa de Méndez	1 - Gasto corriente 242 - Cuarenta y cinco días de licencia		0.00	3,004.40	3,004.40	3,004.40	3,004.40	3,004.40	3,004.40	Sin Contratos	Sin Proyectos	NA	NA	NA	NA
Municipio de Jalpa de Méndez	1 - Gasto corriente 243 - Cuarenta y cinco días de licencia		0.00	0.00	0.00	0.00	0.00	0.00	0.00	Sin Contratos	Sin Proyectos	NA	NA	NA	NA

MS-12 01 de

INFORME SOBRE EL EJERCICIO, DESTINO, Y RESULTADOS DE LOS RECURSOS FEDERALES TRANSFERIDOS

SISTEMA DE SEGUIMIENTO DE LOS RECURSOS FEDERALES TRANSFERIDOS

MODULO: EJERCICIO DEL GASTO

MUNICIPIO: JALPA DE MÉNDEZ

ENTIDAD: TABASCO

PERIODO: CIERRE DEFINITIVO 2019



GOBIERNO DEL ESTADO DE TABASCO

Entidad	Municipio	Tipo de Registro	Ciclo de Recurso	Tipo de Recurso	Clave Ramo	Clave Programa	Clave Programa	Programa Fondo Convenio	Dependencia Ejecutora	Resumen Financiero	Registro
Tabasco	Jalpa de Méndez	Pérdida genérica	2019	FEDERALES APORTACIONES, SUBSIDIOS Y CONVENIOS	33 Aportaciones Federales para Entidades Federativas y Municipios	33	FAS Municipales y de las Demarcaciones Territoriales del Distrito Federal	304	Municipio de Jalpa de Méndez		
Tabasco	Jalpa de Méndez	Pérdida genérica	2019	FEDERALES APORTACIONES, SUBSIDIOS Y CONVENIOS	33 Aportaciones Federales para Entidades Federativas y Municipios	33	FAS Municipales y de las Demarcaciones Territoriales del Distrito Federal	304	Municipio de Jalpa de Méndez		
Tabasco	Jalpa de Méndez	Pérdida genérica	2019	FEDERALES APORTACIONES, SUBSIDIOS Y CONVENIOS	33 Aportaciones Federales para Entidades Federativas y Municipios	33	FAS Municipales y de las Demarcaciones Territoriales del Distrito Federal	304	Municipio de Jalpa de Méndez		
Tabasco	Jalpa de Méndez	Pérdida genérica	2019	FEDERALES APORTACIONES, SUBSIDIOS Y CONVENIOS	33 Aportaciones Federales para Entidades Federativas y Municipios	33	FAS Municipales y de las Demarcaciones Territoriales del Distrito Federal	304	Municipio de Jalpa de Méndez		

HOJA 13 DE 48

INFORME SOBRE EL EJERCICIO, DESTINO, Y RESULTADOS DE LOS RECURSOS FEDERALES TRANSFERIDOS

SISTEMA DE SEGUIMIENTO DE LOS RECURSOS FEDERALES TRANSFERIDOS

MODULO: EJERCICIO DEL GASTO

MUNICIPIO: JALPA DE MÉNDEZ

ENTIDAD: TABASCO

PERIODO: CIERRE DEFINITIVO 2019



31 de Mayo de 2020
Gobierno de Jalpa de Méndez con Esperanza para todos

Dependencia Ejecutora	Tipo de Gasto	Partida	Aprobado	Modificado	Reservado (Mistrado)	Comprometido	Devengado	Ejercido	Pagado	Contra Contas	Proyectos	Pagado SHCP	Pagado EF	ESTATUS	Observaciones (Captura)
Municipio de Jalpa de Méndez	1- Gasto corriente	244 - Materia y productos de madera	0.00	4,002.22	4,002.22	4,002.22	4,002.22	4,002.22	4,002.22	Sin Contas	Sin Contas	N/A	N/A	N/A Valida do	
Municipio de Jalpa de Méndez	1- Gasto corriente	245 - Material eléctrico	2.50	2,250,594.24	2,250,594.24	2,250,594.24	2,250,594.24	2,250,594.24	2,250,594.24	Sin Contas	Sin Contas	N/A	N/A	N/A Valida do	
Municipio de Jalpa de Méndez	1- Gasto corriente	247 - Alquileres para la construcción	0.00	21,871.49	21,871.49	21,871.49	21,871.49	21,871.49	21,871.49	Sin Contas	Sin Contas	N/A	N/A	N/A Valida do	
Municipio de Jalpa de Méndez	1- Gasto corriente	248 - Materiales complementarios	0.00	719.66	719.66	719.66	719.66	719.66	719.66	Sin Contas	Sin Contas	N/A	N/A	N/A Valida do	

NOA 14 DE 46

INFORME SOBRE EL EJERCICIO, DESTINO, Y RESULTADOS DE LOS RECURSOS FEDERALES TRANSFERIDOS

SISTEMA DE SEGUIMIENTO DE LOS RECURSOS FEDERALES TRANSFERIDOS

MODULO: EJERCICIO DEL GASTO

MUNICIPIO: JALPA DE MENDEZ

ENTIDAD: TABASCO

PERIODO: CIERRE DEFINITIVO 2019



ESTADO DE TABASCO

Entidad	Municipio	Tipo de Registro	Ciclo de Recurso	Tipo de Recurso	Descripción Ramo	Clave Ramo	Descripción Programa	Clave Programa	Programa Fondo Conyunto - Especifico	Dependencia Ejecutora	Rendimiento Financiero	Registro
Tabasco	Jalpa de Méndez	Partida general	2019	FEDERALES (APORTACIONES, SUBSIDIOS Y CONVENIOS)	Aportaciones Federales para Entidades Federativas y Municipios	33	FAIS Municipal y de las Demarcaciones Territoriales del Distrito Federal	304	Programa Fondo Conyunto - Especifico	Municipio de Jalpa de Méndez		
Tabasco	Jalpa de Méndez	Partida general	2019	FEDERALES (APORTACIONES, SUBSIDIOS Y CONVENIOS)	Aportaciones Federales para Entidades Federativas y Municipios	33	FAIS Municipal y de las Demarcaciones Territoriales del Distrito Federal	304	Programa Fondo Conyunto - Especifico	Municipio de Jalpa de Méndez		
Tabasco	Jalpa de Méndez	Partida general	2019	FEDERALES (APORTACIONES, SUBSIDIOS Y CONVENIOS)	Aportaciones Federales para Entidades Federativas y Municipios	33	FAIS Municipal y de las Demarcaciones Territoriales del Distrito Federal	304	Programa Fondo Conyunto - Especifico	Municipio de Jalpa de Méndez		
Tabasco	Jalpa de Méndez	Partida general	2019	FEDERALES (APORTACIONES, SUBSIDIOS Y CONVENIOS)	Aportaciones Federales para Entidades Federativas y Municipios	33	FAIS Municipal y de las Demarcaciones Territoriales del Distrito Federal	304	Programa Fondo Conyunto - Especifico	Municipio de Jalpa de Méndez		

[Handwritten signature]

INFORME SOBRE EL EJERCICIO, DESTINO, Y RESULTADOS DE LOS RECURSOS FEDERALES TRANSFERIDOS

SISTEMA DE SEGUIMIENTO DE LOS RECURSOS FEDERALES TRANSFERIDOS

MODULO: EJERCICIO DEL GASTO

MUNICIPIO: JALPA DE MÉNDEZ

ENTIDAD: TABASCO

PERIODO: CIERRE DEFINITIVO 2019



Creando de Libertad con Esfuerzo para todos

Dependencia Ejecutora	Tipo de Gasto	Partida	Aprobado	Modificado	Reservado (Anulado)	Completado	Devengado	Ejecuto	Pagado	Contratos	Proyectos	Pagado SISP	Pagado ET	ESTATUS	Observaciones (Captura)
Municipio de Jalpa de Méndez	1 - Gasto corriente	246 - Obras materiales de construcción y reparación	0.00	23,292.50	23,292.50	23,292.50	23,292.50	23,292.50	23,292.50	23,292.50	23,292.50	N/A	N/A	Validado	
Municipio de Jalpa de Méndez	1 - Gasto corriente	251 - Productos químicos básicos	0.00	5,200.85	5,200.85	5,200.85	5,200.85	5,200.85	5,200.85	5,200.85	5,200.85	N/A	N/A	Validado	
Municipio de Jalpa de Méndez	1 - Gasto corriente	251 - Herramientas manuales	0.00	5,200.85	5,200.85	5,200.85	5,200.85	5,200.85	5,200.85	5,200.85	5,200.85	N/A	N/A	Validado	
Municipio de Jalpa de Méndez	1 - Gasto corriente	328 - Arrendamiento de equipo de transporte	0.00	626,000.00	626,000.00	626,000.00	626,000.00	626,000.00	626,000.00	626,000.00	626,000.00	N/A	N/A	Validado	

INFORME SOBRE EL EJERCICIO, DESTINO, Y RESULTADOS DE LOS RECURSOS FEDERALES TRANSFERIDOS

SISTEMA DE SEGUIMIENTO DE LOS RECURSOS FEDERALES TRANSFERIDOS

MODULO: EJERCICIO DEL GASTO

MUNICIPIO: JALPA DE MÉNDEZ

ENTIDAD: TABASCO

PERIODO: CIERRE DEFINITIVO 2019



Entidad	Municipio	Tipo de Registro	Ciclo de Recurso	Tipo de Recurso	Descripción Ramo	Clave Ramo	Descripción Programa	Clave Programa	Programa Fondo Convento - Especifico	Dependencia Eleccion	Resumen Financiero	Peligro
Tabasco	Jalpa de Méndez	Pérdida gestiona	2019	FEDERALES (APORTACIONES, SUBSIDIOS Y CONVENIOS)	Aportaciones Federales para Entidades Federativas y Municipios	33	PAIS Municipal y de las Demarcaciones Territoriales de Distrito Federal	804		Municipio de Jalpa de Méndez		
Tabasco	Jalpa de Méndez	Pérdida gestiona	2019	FEDERALES (APORTACIONES, SUBSIDIOS Y CONVENIOS)	Aportaciones Federales para Entidades Federativas y Municipios	33	PAIS Municipal y de las Demarcaciones Territoriales de Distrito Federal	804		Municipio de Jalpa de Méndez		
Tabasco	Jalpa de Méndez	Pérdida gestiona	2019	FEDERALES (APORTACIONES, SUBSIDIOS Y CONVENIOS)	Aportaciones Federales para Entidades Federativas y Municipios	33	PAIS Municipal y de las Demarcaciones Territoriales de Distrito Federal	804		Municipio de Jalpa de Méndez		
Tabasco	Jalpa de Méndez	Pérdida gestiona	2019	FEDERALES (APORTACIONES, SUBSIDIOS Y CONVENIOS)	Aportaciones Federales para Entidades Federativas y Municipios	33	PAIS Municipal y de las Demarcaciones Territoriales de Distrito Federal	804		Municipio de Jalpa de Méndez		

INFORME SOBRE EL EJERCICIO, DESTINO, Y RESULTADOS DE LOS RECURSOS FEDERALES TRANSFERIDOS

SISTEMA DE SEGUIMIENTO DE LOS RECURSOS FEDERALES TRANSFERIDOS

MODULO: EJERCICIO DEL GASTO

MUNICIPIO: JALPA DE MENDEZ

ENTIDAD: TABASCO

PERIODO: CIERRE DEFINITIVO 2019



Clasificación de utilidad con libramiento para todos

Dependencia Ejecutora	Tipo de Gasto	Partida	Aprobado	Modificado	Reservado (Ministrado)	Comprometido	Devengado	Ejecido	Pagado	Contratos	Proyectos	Pagado SHCP	Pagado EF	ESTATUS	Observaciones (Capturas)
Municipio de Jalpa de Méndez	1- Gasto corriente	126- Arrendamiento de inmuebles, otros edificios y construcciones	0.00	0.00	0.00	0.00	0.00	0.00	0.00	Sin Contratos	Sin Proyectos	NA	NA	NA	
Municipio de Jalpa de Méndez	1- Gasto corriente	130- Servicios profesionales, científicos e intelectuales	0.00	883,000.00	883,000.00	883,000.00	883,000.00	883,000.00	883,000.00	Sin Contratos	Sin Proyectos	NA	NA	NA	
Municipio de Jalpa de Méndez	1- Gasto corriente	147- Fletes y manifiestos	0.00	377,002.00	377,002.00	377,002.00	377,002.00	377,002.00	377,002.00	Sin Contratos	Sin Proyectos	NA	NA	NA	
Municipio de Jalpa de Méndez	2- Gasto de inversión	251- Maquinaria y equipo apropiado	0.00	1,918,038.00	1,918,038.00	1,918,038.00	1,918,038.00	1,918,038.00	1,918,038.00	Sin Contratos	Sin Proyectos	NA	NA	NA	

[Handwritten signature]

INFORME SOBRE EL EJERCICIO, DESTINO, Y RESULTADOS DE LOS RECURSOS FEDERALES TRANSFERIDOS

SISTEMA DE SEGUIMIENTO DE LOS RECURSOS FEDERALES TRANSFERIDOS

MODULO: EJERCICIO DEL GASTO

MUNICIPIO: JALPA DE MÉNDEZ

ENTIDAD: TABASCO

PERIODO: CIERRE DEFINITIVO 2019



Procedimiento de Jalpa de Méndez con el patrimonio para todos

Entidad	Municipio	Tipo de Registro	Ciclo de Recurso	Tipo de Recurso	Descripción Ramo	Clave Ramo	Descripción Programa	Clave Programa	Programa Fondo Convenio - Específico	Dependencia Ejecutora	Rendimiento Financiero	Retiro
Tabasco	Jalpa de Méndez	Partida genérica	2019	FEDERALES (APORTACIONES, SUBSIDIOS Y CONVENIOS)	Aportaciones Federales para Entidades Federativas y Municipales	33	FAS Municipal y de las Demarcaciones Territoriales del Distrito Federal	1004	Programa Fondo Convenio - Específico	Municipio de Jalpa de Méndez		
Tabasco	Jalpa de Méndez	Partida genérica	2019	FEDERALES (APORTACIONES, SUBSIDIOS Y CONVENIOS)	Aportaciones Federales para Entidades Federativas y Municipales	33	FAS Municipal y de las Demarcaciones Territoriales del Distrito Federal	1004	Programa Fondo Convenio - Específico	Municipio de Jalpa de Méndez		
Tabasco	Jalpa de Méndez	Partida genérica	2019	FEDERALES (APORTACIONES, SUBSIDIOS Y CONVENIOS)	Aportaciones Federales para Entidades Federativas y Municipales	33	FAS Municipal y de las Demarcaciones Territoriales del Distrito Federal	1004	Programa Fondo Convenio - Específico	Municipio de Jalpa de Méndez		
Tabasco	Jalpa de Méndez	Partida genérica	2019	FEDERALES (APORTACIONES, SUBSIDIOS Y CONVENIOS)	Aportaciones Federales para Entidades Federativas y Municipales	33	FAS Municipal y de las Demarcaciones Territoriales del Distrito Federal	1004	Programa Fondo Convenio - Específico	Municipio de Jalpa de Méndez		

INFORME SOBRE EL EJERCICIO, DESTINO, Y RESULTADOS DE LOS RECURSOS FEDERALES TRANSFERIDOS

SISTEMA DE SEGUIMIENTO DE LOS RECURSOS FEDERALES TRANSFERIDOS

MODULO: EJERCICIO DEL GASTO

MUNICIPIO: JALPA DE MÉNDEZ

ENTIDAD: TABASCO

PERIODO: CIERRE DEFINITIVO 2019



Dependencia Ejecutora	Tipo de Gasto	Partida	Aprobado	Modificado	Recaudado (Misturado)	Comprometido	Devengado	Ejecido	Pagado	Proyectos	Contratos	Pagado SHCP	Pagado EF	ESTATUS	Observaciones (Captura)
Municipio de Jalpa de Méndez	2.- Gasto de Inversión	011 - Edificación Habitacional	0.00	2,299,071.62	2,299,071.62	2,299,071.62	2,299,071.62	2,299,071.62	2,299,071.62	Sin Contabilizar	Sin Contabilizar	N/A	N/A	N/A Valida do	
Municipio de Jalpa de Méndez	2.- Gasto de Inversión	012 - Edificación no Habitacional	0.00	1,791,064.03	1,791,064.03	1,791,064.03	1,791,064.03	1,791,064.03	1,791,064.03	Sin Contabilizar	Sin Contabilizar	N/A	N/A	N/A Valida do	
Municipio de Jalpa de Méndez	2.- Gasto de Inversión	013 - Construcción de obra para el abastecimiento de agua potable, gas, electricidad y telecomunicaciones	0.00	2,375,180.95	2,375,180.95	2,375,180.95	2,375,180.95	2,375,180.95	2,375,180.95	Sin Contabilizar	Sin Contabilizar	N/A	N/A	N/A Valida do	
Municipio de Jalpa de Méndez	2.- Gasto de Inversión	015 - Construcción de obra de telecomunicaciones	0.00	25,854,818.49	25,854,818.49	25,854,818.49	25,854,818.49	25,854,818.49	25,854,818.49	Sin Contabilizar	Sin Contabilizar	N/A	N/A	N/A Valida do	

HOJA 20 DE 48

INFORME SOBRE EL EJERCICIO, DESTINO, Y RESULTADOS DE LOS RECURSOS FEDERALES TRANSFERIDOS

SISTEMA DE SEGUIMIENTO DE LOS RECURSOS FEDERALES TRANSFERIDOS

MODULO: EJERCICIO DEL GASTO

MUNICIPIO: JALPA DE MÉNDEZ

ENTIDAD: TABASCO

PERIODO: CIERRE DEFINITIVO 2019



Entidad	Municipio	Tipo de Registro	Ciclo de Recurso	Tipo de Recurso	Descripción Ramo	Clave Ramo	Descripción Programa	Clave Programa	Programa Fondo Convierto	Dependencia Ejecutora	Rendimiento Fraccionario	Registro
Tabasco	Jalpa de Méndez	Partida genérica	2019	FEDERALES (APORTACIONES, SUBSIDIOS Y CONVENIOS)	Aportaciones Federales para Entidades Federativas y Municipales	33	FAS Municipal y de las Demarcaciones Territoriales del Distrito Federal	004	Programa Fondo Convierto	Municipio de Jalpa de Méndez		
Tabasco	Jalpa de Méndez	Partida genérica	2019	FEDERALES (APORTACIONES, SUBSIDIOS Y CONVENIOS)	Aportaciones Federales para Entidades Federativas y Municipales	33	FAS Municipal y de las Demarcaciones Territoriales del Distrito Federal	004		Municipio de Jalpa de Méndez		
Tabasco	Jalpa de Méndez	Partida genérica	2019	FEDERALES (APORTACIONES, SUBSIDIOS Y CONVENIOS)	Aportaciones Federales para Entidades Federativas y Municipales	33	FAS Municipal y de las Demarcaciones Territoriales del Distrito Federal	004		Municipio de Jalpa de Méndez		
Tabasco	Jalpa de Méndez	Partida genérica	2019	FEDERALES (APORTACIONES, SUBSIDIOS Y CONVENIOS)	Aportaciones Federales para Entidades Federativas y Municipales	33	FAS Municipal y de las Demarcaciones Territoriales del Distrito Federal	004		Municipio de Jalpa de Méndez		

INFORME SOBRE EL EJERCICIO, DESTINO, Y RESULTADOS DE LOS RECURSOS FEDERALES TRANSFERIDOS

SISTEMA DE SEGUIMIENTO DE LOS RECURSOS FEDERALES TRANSFERIDOS

MODULO: EJERCICIO DEL GASTO

MUNICIPIO: JALPA DE MÉNDEZ

ENTIDAD: TABASCO

PERIODO: CIERRE DEFINITIVO 2019



Dependencia Ejecutora	Tipo de Gasto	Partida	Aprobado	Modificado	Reservado (Anulado)	Comprometido	Devengado	Ejecido	Pago	Contratos	Proyectos	Pago SHCP	Pago EF	ESTATUS	Observaciones (Captas)
Municipio de Jalpa de Méndez	2 - Gasto de inversión no de inversión	022 - Edificación no habitacional	0.00	677,420.24	677,420.24	677,420.24	677,420.24	677,420.24	677,420.24	677,420.24 Sin Contratos	0	N/A	N/A	Valida	
Municipio de Jalpa de Méndez	2 - Gasto de inversión no de inversión	023 - Construcción de obras para el mejoramiento de infraestructura de agua, electricidad y telecomunicaciones	0.00	4,187,526.81	4,187,526.81	4,187,526.81	4,187,526.81	4,187,526.81	4,187,526.81	4,187,526.81 Sin Contratos	0	N/A	N/A	Valida	
Municipio de Jalpa de Méndez	2 - Gasto de inversión no de inversión	024 - División de terreno y construcción de un subestación	0.00	3,425,883.46	3,425,883.46	3,425,883.46	3,425,883.46	3,425,883.46	3,425,883.46	3,425,883.46 Sin Contratos	0	N/A	N/A	Valida	
Municipio de Jalpa de Méndez	2 - Gasto de inversión no de inversión	025 - Construcción de un sistema de drenaje	0.00	591,528.44	591,528.44	591,528.44	591,528.44	591,528.44	591,528.44	591,528.44 Sin Contratos	0	N/A	N/A	Valida	

INFORME SOBRE EL EJERCICIO, DESTINO, Y RESULTADOS DE LOS RECURSOS FEDERALES TRANSFERIDOS

SISTEMA DE SEGUIMIENTO DE LOS RECURSOS FEDERALES TRANSFERIDOS

MODULO: EJERCICIO DEL GASTO

MUNICIPIO: JALPA DE MÉNDEZ

ENTIDAD: TABASCO

PERIODO: CIERRE DEFINITIVO 2019



Problemas de Unidad con Ejercidos para Total

Entidad	Municipio	Tipo de Registro	Ciclo de Recurso	Tipo de Recurso	Descripción Ramo	Clave Ramo	Descripción Programa	Clave Programa	Programa Fondo Convento - Especifico	Dependencia Ejecutora	Rendimiento Financiero	Restingro
Tabasco	Jalpa de Méndez	Partida genérica	2019	FEDERALES (APORTACIONES, SUBSIDIOS Y CONVENIOS)	Aportaciones Federales para Entidades Federativas y Municipios	33	FAS Municipal y de las Demarcaciones Territoriales del Distrito Federal	304		Municipio de Jalpa de Méndez		
Tabasco	Jalpa de Méndez	Partida genérica	2019	FEDERALES (APORTACIONES, SUBSIDIOS Y CONVENIOS)	Aportaciones Federales para Entidades Federativas y Municipios	33	FAS Municipal y de las Demarcaciones Territoriales del Distrito Federal	304	304 Especificar	Municipio de Jalpa de Méndez	963,751.80	0.00
Tabasco	Jalpa de Méndez	Programa presupuestario	2019	FEDERALES (APORTACIONES, SUBSIDIOS Y CONVENIOS)	Aportaciones Federales para Entidades Federativas y Municipios	33	FAS Municipal y de las Demarcaciones Territoriales del Distrito Federal	304	304 Especificar	304 Especificar		
Tabasco	Jalpa de Méndez	Partida genérica	2019	FEDERALES (APORTACIONES, SUBSIDIOS Y CONVENIOS)	Aportaciones Federales para Entidades Federativas y Municipios	33	PORTAMUJIN	305		MUNICIPIO DE JALPA DE MENDEZ		

INFORME SOBRE EL EJERCICIO, DESTINO, Y RESULTADOS DE LOS RECURSOS FEDERALES TRANSFERIDOS

SISTEMA DE SEGUIMIENTO DE LOS RECURSOS FEDERALES TRANSFERIDOS

MODULO: EJERCICIO DEL GASTO

MUNICIPIO: JALPA DE MENDEZ

ENTIDAD: TABASCO

PERIODO: CIERRE DEFINITIVO 2019



Dependencia Ejecutora	Tipo de Gasto	Partida	Aprobado	Modificado	Reservado (Utilizado)	Comprometido	Devengado	Ejecido	Pagado	Centros Contables	Proyectos	Pagado SHCP	Pagado EF	ESTATUS	Observaciones (Captura)
Municipio de Jalpa de Méndez	1- Gasto corriente con especifica	780 - Otras erogaciones específicas	52,665,862.00	0.00	0.00	0.00	0.00	0.00	0.00	0.00	0.00	N/A	N/A	N/A	
Municipio de Jalpa de Méndez	1- Gasto corriente	051 - Otras corrientes	0.00	5,520,457.29	5,520,457.29	5,520,457.29	5,520,457.29	5,520,457.29	5,520,457.29	5,520,457.29	5,520,457.29	N/A	N/A	N/A	
Sin Especificar	Total del Programa Presupuestario		52,665,862.00	5,520,458.16	5,520,458.16	5,520,458.16	5,520,458.16	5,520,458.16	5,520,458.16	5,520,458.16	5,520,458.16	N/A	52,665,795.36		
MUNICIPIO DE JALPA DE MENDEZ	1- Gasto corriente	111 - Salarios base al personal permanente	18,550,024.00	17,867,594.31	17,867,594.31	17,867,594.31	17,867,594.31	17,867,594.31	17,867,594.31	17,867,594.31	17,867,594.31	N/A	N/A	N/A	El hecho financiero aprobado es por la cantidad de \$ 18,550,024.00, se genero la cantidad de \$ 17,867,594.31 de salarios base al personal permanente. Se cancelo la cantidad de \$ 17,867,594.31 en la partida presupuestaria correspondiente, reintegrándose la diferencia por la cantidad de \$ 682,429.69 a través de la ficha de depósito clave de banco HSE0103058 con fecha de depósito de \$ 682,429.69, así como también se reintegro la cantidad de \$ 682,429.69 a través de la misma mediante ficha de depósito clave de banco HSE0103058 de fecha 1/09/2020.

[Handwritten signature]

[Handwritten signature]

INFORME SOBRE EL EJERCICIO, DESTINO, Y RESULTADOS DE LOS RECURSOS FEDERALES TRANSFERIDOS

SISTEMA DE SEGUIMIENTO DE LOS RECURSOS FEDERALES TRANSFERIDOS

MODULO: EJERCICIO DEL GASTO

MUNICIPIO: JALPA DE MENDOZ

ENTIDAD: TABASCO

PERIODO: CIERRE DEFINITIVO 2019



Entidad	Municipio	Tipo de Registro	Ciclo de Recurso	Tipo de Recurso	Descripción Ramo	Clave Ramo	Descripción Programa	Clave Programa	Programa Fondo Convenio Especifico	Dependencia Ejecutora	Rendimiento Financiero	Registro
Tabasco	Jalpa de Mendez	Partida pasiva	2019	FEDERALES (APORTACIONES, SUBSIDIOS Y CONVENIOS)	Aportaciones Federales para Entidades Federativas y Municipales	33	FORTAMUN	005	Programa Fondo Convenio	MUNICIPIO DE JALPA DE MENDOZ		
Tabasco	Jalpa de Mendez	Partida pasiva	2019	FEDERALES (APORTACIONES, SUBSIDIOS Y CONVENIOS)	Aportaciones Federales para Entidades Federativas y Municipales	33	FORTAMUN	005		MUNICIPIO DE JALPA DE MENDOZ		
Tabasco	Jalpa de Mendez	Partida pasiva	2019	FEDERALES (APORTACIONES, SUBSIDIOS Y CONVENIOS)	Aportaciones Federales para Entidades Federativas y Municipales	33	FORTAMUN	006		MUNICIPIO DE JALPA DE MENDOZ		
Tabasco	Jalpa de Mendez	Partida pasiva	2019	FEDERALES (APORTACIONES, SUBSIDIOS Y CONVENIOS)	Aportaciones Federales para Entidades Federativas y Municipales	33	FORTAMUN	005		MUNICIPIO DE JALPA DE MENDOZ		

H014 25 DE 19

INFORME SOBRE EL EJERCICIO, DESTINO, Y RESULTADOS DE LOS RECURSOS FEDERALES TRANSFERIDOS

SISTEMA DE SEGUIMIENTO DE LOS RECURSOS FEDERALES TRANSFERIDOS

MODULO: EJERCICIO DEL GASTO

MUNICIPIO: JALPA DE MENDEZ

ENTIDAD: TABASCO

PERIODO: CIERRE DEFINITIVO 2019



Dependencia Ejecutora	Tipo de Gasto	Pérdida	Aprobado	Modificado	Recaudado (Múltiplo)	Comprometido	Devengado	Ejercido	Pagado	Contra Contas	Proyectos	Pagado SHCP	Pagado EF	ESTATUS	Observaciones (Captura)
MUNICIPIO DE JALPA DE MENDEZ	131 - Primes por más de 15 días de servicio efectivo con prestaciones	1,772,262.00	1,772,262.00	1,772,262.78	1,772,262.78	1,772,262.78	1,772,262.78	1,772,262.78	1,772,262.78	1,772,262.78	Sin Contas	N/A	N/A	N/A	
MUNICIPIO DE JALPA DE MENDEZ	132 - Primes de vacaciones con gratificación de fin de año	8,600,000.00	8,600,000.00	8,600,000.49	8,600,000.49	8,600,000.49	8,600,000.49	8,600,000.49	8,600,000.49	8,600,000.49	Sin Contas	N/A	N/A	N/A	
MUNICIPIO DE JALPA DE MENDEZ	134 - Compensaciones	4,300,000.00	4,300,000.00	4,431,765.50	4,431,765.50	4,431,765.50	4,431,765.50	4,431,765.50	4,431,765.50	4,431,765.50	Sin Contas	N/A	N/A	N/A	
MUNICIPIO DE JALPA DE MENDEZ	141 - Aportaciones de seguridad social	4,544,953.00	4,544,953.00	4,716,750.00	4,716,750.00	4,716,750.00	4,716,750.00	4,716,750.00	4,716,750.00	4,716,750.00	Sin Contas	N/A	N/A	N/A	

HORA 20 DE 48

INFORME SOBRE EL EJERCICIO, DESTINO, Y RESULTADOS DE LOS RECURSOS FEDERALES TRANSFERIDOS

SISTEMA DE SEGUIMIENTO DE LOS RECURSOS FEDERALES TRANSFERIDOS

MODULO: EJERCICIO DEL GASTO

MUNICIPIO: JALPA DE MÉNDEZ

ENTIDAD: TABASCO

PERIODO: CIERRE DEFINITIVO 2019



Entidad	Municipio	Tipo de Registro	Ciclo de Recurso	Tipo de Recurso	Descripción Ramo	Clave Ramo	Descripción Programa	Clave Programa	Programa Fondo Comento Especifico	Dependencia Ejecutora	Resumen Fracciones	Referencia
Tabasco	Jalpa de Méndez	Partida general	2019	FEDERALES (APORTACIONES, SUBSIDIOS Y CONVENIOS)	Aportaciones Federales para Entidades Federativas y Municipales	33	PORTAMUN	1005		MUNICIPIO DE JALPA DE MENDEZ		
Tabasco	Jalpa de Méndez	Partida general	2019	FEDERALES (APORTACIONES, SUBSIDIOS Y CONVENIOS)	Aportaciones Federales para Entidades Federativas y Municipales	33	PORTAMUN	1005		MUNICIPIO DE JALPA DE MENDEZ		
Tabasco	Jalpa de Méndez	Partida general	2019	FEDERALES (APORTACIONES, SUBSIDIOS Y CONVENIOS)	Aportaciones Federales para Entidades Federativas y Municipales	33	PORTAMUN	1005		MUNICIPIO DE JALPA DE MENDEZ		
Tabasco	Jalpa de Méndez	Partida general	2019	FEDERALES (APORTACIONES, SUBSIDIOS Y CONVENIOS)	Aportaciones Federales para Entidades Federativas y Municipales	33	PORTAMUN	1005		MUNICIPIO DE JALPA DE MENDEZ		

INFORME SOBRE EL EJERCICIO, DESTINO, Y RESULTADOS DE LOS RECURSOS FEDERALES TRANSFERIDOS

SISTEMA DE SEGUIMIENTO DE LOS RECURSOS FEDERALES TRANSFERIDOS

MODULO: EJERCICIO DEL GASTO

MUNICIPIO: JALPA DE MÉNDEZ

ENTIDAD: TABASCO

PERIODO: CIERRE DEFINITIVO 2019



Dependencia Ejecutora	Tipo de Gasto	Partida	Aprobado	Modificado	Recaudado (financiado)	Comprometido	Devengado	Ejercido	Pagado	Contratos	Proyectos	Pagado SHCP	Pagado EF	ESTATUS	Observaciones (Captura)
MUNICIPIO DE JALPA DE MENDEZ	1 - Gasto corriente	14 - Asignaciones para sufragio	562,000.00	486,427.29	486,427.29	486,427.29	486,427.29	486,427.29	486,427.29	Sin Contratos	Sin Proyectos	NA	NA	Valida	
MUNICIPIO DE JALPA DE MENDEZ	1 - Gasto corriente	14 - Prestaciones contractuales	5,882,000.00	6,773,884.57	6,773,884.57	6,773,884.57	6,773,884.57	6,773,884.57	6,773,884.57	Sin Contratos	Sin Proyectos	NA	NA	Valida	
MUNICIPIO DE JALPA DE MENDEZ	1 - Gasto corriente	14 - Otras prestaciones sociales y económicas	3,269,000.00	2,789,422.17	2,789,422.17	2,789,422.17	2,789,422.17	2,789,422.17	2,789,422.17	Sin Contratos	Sin Proyectos	NA	NA	Valida	
MUNICIPIO DE JALPA DE MENDEZ	1 - Gasto corriente	191 - Prestaciones de carácter laboral, prestaciones sociales y seguridad social	1,750,000.00	0.00	0.00	0.00	0.00	0.00	0.00	Sin Contratos	Sin Proyectos	NA	NA	Valida	

INFORME SOBRE EL EJERCICIO, DESTINO, Y RESULTADOS DE LOS RECURSOS FEDERALES TRANSFERIDOS

SISTEMA DE SEGUIMIENTO DE LOS RECURSOS FEDERALES TRANSFERIDOS

MODULO: EJERCICIO DEL GASTO

MUNICIPIO: JALPA DE MENDEZ

ENTIDAD: TABASCO

PERIODO: CIERRE DEFINITIVO 2019



Entidad	Municipio	Tipo de Registro	Ciclo de Recurso	Tipo de Recurso	Descripción Ramo	Clave Ramo	Descripción Programa	Clave Programa	Programa Fondo Convenio - Especifico	Dependencia Ejecutora	Resumen Financiero	Registro
Tabasco	Jalpa de Mendez	Partida ganancia	2019	FEDERALES (APORTACIONES, SUBSIDIOS Y CONVENIOS)	Aportaciones Federales para Entidades Federativas y Municipales	33	PORTAMUN	1005		MUNICIPIO DE JALPA DE MENDEZ		
Tabasco	Jalpa de Mendez	Partida ganancia	2019	FEDERALES (APORTACIONES, SUBSIDIOS Y CONVENIOS)	Aportaciones Federales para Entidades Federativas y Municipales	33	PORTAMUN	1005		MUNICIPIO DE JALPA DE MENDEZ		
Tabasco	Jalpa de Mendez	Partida ganancia	2019	FEDERALES (APORTACIONES, SUBSIDIOS Y CONVENIOS)	Aportaciones Federales para Entidades Federativas y Municipales	33	PORTAMUN	1005		MUNICIPIO DE JALPA DE MENDEZ		
Tabasco	Jalpa de Mendez	Partida ganancia	2019	FEDERALES (APORTACIONES, SUBSIDIOS Y CONVENIOS)	Aportaciones Federales para Entidades Federativas y Municipales	33	PORTAMUN	1005		MUNICIPIO DE JALPA DE MENDEZ		

INFORME SOBRE EL EJERCICIO, DESTINO, Y RESULTADOS DE LOS RECURSOS FEDERALES TRANSFERIDOS

SISTEMA DE SEGUIMIENTO DE LOS RECURSOS FEDERALES TRANSFERIDOS

MÓDULO: EJERCICIO DEL GASTO

MUNICIPIO: JALPA DE MÉNDEZ

ENTIDAD: TABASCO

PERIODO: CIERRE DEFINITIVO 2019



Gobierno de Tabasco con Responsabilidad para todos

Dependencia Ejecutora	Tipo de Gasto	Pérdida	Aprobado	Modificado	Reservado (Anulado)	Comprometido	Devengado	Ejercido	Pagado	Cuentas Contables	Proyectos	Pagado SHCP	Pagado EF	ESTATUS	Observaciones (Captura)
MUNICIPIO DE JALPA DE MENDEZ	1 - Gasto sobre otro	71 - Estipendio	1,420,000.00	2,246,615.11	2,246,615.11	2,246,615.11	2,246,615.11	2,246,615.11	2,246,615.11	2,246,615.11 Sin Contabilizar	2,246,615.11 Sin Contabilizar	N/A	N/A	N/A	
MUNICIPIO DE JALPA DE MENDEZ	1 - Gasto sobre otro	22 - Productos alimenticios para personas	0.00	14,232.20	14,232.20	14,232.20	14,232.20	14,232.20	14,232.20	14,232.20 Sin Contabilizar	14,232.20 Sin Contabilizar	N/A	N/A	N/A	
MUNICIPIO DE JALPA DE MENDEZ	1 - Gasto sobre otro	23 - Utilidades para el servicio de alimentación	0.00	0.00	0.00	0.00	0.00	0.00	0.00	0.00 Sin Contabilizar	0.00 Sin Contabilizar	N/A	N/A	N/A	
MUNICIPIO DE JALPA DE MENDEZ	1 - Gasto sobre otro	24 - Productos no alimenticios	0.00	41,886.18	41,886.18	41,886.18	41,886.18	41,886.18	41,886.18	41,886.18 Sin Contabilizar	41,886.18 Sin Contabilizar	N/A	N/A	N/A	

[Handwritten signature]

10/04/2020



Entidad	Municipio	Tipo de Registro	Ciclo de Recurso	Tipo de Recurso	Descripción Ramo	Clave Ramo	Descripción Programa	Clave Programa	Programa Fondo Convento Especifico	Dependencia Ejecutora	Rendimiento Financiero	Ratificado
Tabasco	Jalpa de Menez	Partida ganancia	2019	FEDERALES (APORTACIONES, SUBSIDIOS Y CONVENIOS)	Aportaciones Federales para Entidades Federativas y Municipales	33	PORTAMUN	1005	Programa Fondo Convento	MUNICIPIO DE JALPA DE MENEZ		
Tabasco	Jalpa de Menez	Partida ganancia	2019	FEDERALES (APORTACIONES, SUBSIDIOS Y CONVENIOS)	Aportaciones Federales para Entidades Federativas y Municipales	33	PORTAMUN	1005		MUNICIPIO DE JALPA DE MENEZ		
Tabasco	Jalpa de Menez	Partida ganancia	2019	FEDERALES (APORTACIONES, SUBSIDIOS Y CONVENIOS)	Aportaciones Federales para Entidades Federativas y Municipales	33	PORTAMUN	1005		MUNICIPIO DE JALPA DE MENEZ		
Tabasco	Jalpa de Menez	Partida ganancia	2019	FEDERALES (APORTACIONES, SUBSIDIOS Y CONVENIOS)	Aportaciones Federales para Entidades Federativas y Municipales	33	PORTAMUN	1005		MUNICIPIO DE JALPA DE MENEZ		

[Handwritten signature]

INFORME SOBRE EL EJERCICIO, DESTINO, Y RESULTADOS DE LOS RECURSOS FEDERALES TRANSFERIDOS

SISTEMA DE SEGUIMIENTO DE LOS RECURSOS FEDERALES TRANSFERIDOS

MODULO: EJERCICIO DEL GASTO

MUNICIPIO: JALPA DE MENDOZA

ENTIDAD: TABASCO

PERIODO: CIERRE DEFINITIVO 2019



¡Creciendo de Jalpa con Esfuerzo para todos!

Dependencia/Elector	Tipo de Gasto	Pérdida	Aprobado	Modificado	Recaudado (Instruido)	Comprometido	Disembolsado	Ejecido	Pagado	Contratos	Proyectos	Pagado SHCP	Pagado EF	ESTATUS	Observaciones (Captura)
MUNICIPIO DE JALPA DE MENDOZA	1 - 26 - Cemento y Gasto productivo de este contrato	0.00	2,029.39	2,029.39	2,029.39	2,029.39	2,029.39	2,029.39	2,029.39	Sin Contratos	Sin Proyectos	NA	NA	NA	NA
MUNICIPIO DE JALPA DE MENDOZA	1 - 26 - Material y Gasto productivo de este contrato	0.00	12,286.65	12,286.65	12,286.65	12,286.65	12,286.65	12,286.65	12,286.65	Sin Contratos	Sin Proyectos	NA	NA	NA	NA
MUNICIPIO DE JALPA DE MENDOZA	1 - 26 - Material y Gasto productivo de este contrato	0.00	189,188.14	189,188.14	189,188.14	189,188.14	189,188.14	189,188.14	189,188.14	Sin Contratos	Sin Proyectos	NA	NA	NA	NA
MUNICIPIO DE JALPA DE MENDOZA	1 - 26 - Materiales y Gasto productivo de este contrato	0.00	4,029.39	4,029.39	4,029.39	4,029.39	4,029.39	4,029.39	4,029.39	Sin Contratos	Sin Proyectos	NA	NA	NA	NA

HOLA 02 DE 48

INFORME SOBRE EL EJERCICIO, DESTINO, Y RESULTADOS DE LOS RECURSOS FEDERALES TRANSFERIDOS

SISTEMA DE SEGUIMIENTO DE LOS RECURSOS FEDERALES TRANSFERIDOS

MODULO: EJERCICIO DEL GASTO

MUNICIPIO: JALPA DE MENDOZA

ENTIDAD: TABASCO

PERIODO: CIERRE DEFINITIVO 2019



Política de Transparencia con Superveniente para Jalpa de Méndez

Entidad	Municipio	Tipo de Registro	Ciclo de Recurso	Tipo de Recurso	Descripción Ramo	Clave Ramo	Descripción Programa	Clave Programa	Programa Fondo Convenio Especifico	Dependencia Ejecutora	Rendimiento Financiero	Registro
Tabasco	Jalpa de Méndez	Perdida ganancia	2019	FEDERALES (APORTACIONES, SUBSIDIOS Y CONVENIOS)	Aportaciones Federales para Entidades Federativas y Municipales	33	PORTAMUN	000		MUNICIPIO DE JALPA DE MENDOZA		
Tabasco	Jalpa de Méndez	Perdida ganancia	2019	FEDERALES (APORTACIONES, SUBSIDIOS Y CONVENIOS)	Aportaciones Federales para Entidades Federativas y Municipales	33	PORTAMUN	000		MUNICIPIO DE JALPA DE MENDOZA		
Tabasco	Jalpa de Méndez	Perdida ganancia	2019	FEDERALES (APORTACIONES, SUBSIDIOS Y CONVENIOS)	Aportaciones Federales para Entidades Federativas y Municipales	33	PORTAMUN	000		MUNICIPIO DE JALPA DE MENDOZA		
Tabasco	Jalpa de Méndez	Perdida ganancia	2019	FEDERALES (APORTACIONES, SUBSIDIOS Y CONVENIOS)	Aportaciones Federales para Entidades Federativas y Municipales	33	PORTAMUN	000		MUNICIPIO DE JALPA DE MENDOZA		

INFORME SOBRE EL EJERCICIO, DESTINO, Y RESULTADOS DE LOS RECURSOS FEDERALES TRANSFERIDOS

SISTEMA DE SEGUIMIENTO DE LOS RECURSOS FEDERALES TRANSFERIDOS

MODULO: EJERCICIO DEL GASTO

MUNICIPIO: JALPA DE MÉNDEZ

ENTIDAD: TABASCO

PERIODO: CIERRE DEFINITIVO 2019



Platano de Indio con Escamote para Indio

Dependencia Ejecutora	Tipo de Gasto	Partida	Aprobado	Modificado	Recaudado (Ministrado)	Comprometido	Devengado	Ejecido	Pagado	Controles	Proyectos	Pagado SHOP	Pagado EF	ESTATUS	Observaciones (Captura)
MUNICIPIO DE JALPA DE MENDEZ	1 - Gasto corriente	24 - Materiales complementarios	0.00	9,048.00	9,048.00	9,048.00	9,048.00	9,048.00	9,048.00	9,048.00	SN	N/A	N/A	N/A	
MUNICIPIO DE JALPA DE MENDEZ	1 - Gasto corriente	24 - Otros materiales para construcción y reparación	0.00	2,847.52	2,847.52	2,847.52	2,847.52	2,847.52	2,847.52	2,847.52	SN	N/A	N/A	N/A	
MUNICIPIO DE JALPA DE MENDEZ	1 - Gasto corriente	25 - Otros materiales, útiles, plásticos y derivados	0.00	0.00	0.00	0.00	0.00	0.00	0.00	0.00	SN	N/A	N/A	N/A	
MUNICIPIO DE JALPA DE MENDEZ	1 - Gasto corriente	25 - Otros productos químicos	0.00	870.00	870.00	870.00	870.00	870.00	870.00	870.00	SN	N/A	N/A	N/A	

[Handwritten signature]

INFORME SOBRE EL EJERCICIO, DESTINO, Y RESULTADOS DE LOS RECURSOS FEDERALES TRANSFERIDOS

SISTEMA DE SEGUIMIENTO DE LOS RECURSOS FEDERALES TRANSFERIDOS

MODULO: EJERCICIO DEL GASTO

MUNICIPIO: JALPA DE MENDEZ

ENTIDAD: TABASCO

PERIODO: CIERRE DEFINITIVO 2019



Entidad	Municipio	Tipo de Registro	Ciclo de Recurso	Tipo de Recurso	Descripción Rango	Clave Rango	Descripción Programa	Clave Programa	Programa Fondo Convenio	Dependencia Ejecutora	Referencial Financiero	Registro
Tabasco	Jalpa de Mendez	Perdida ganancia	2019	FEDERALES (APORTACIONES, SUBSIDIOS Y CONVENIOS)	Aportaciones Federales para Entidades Federativas y Municipales	33	FORTAMUN	005		MUNICIPIO DE JALPA DE MENDEZ		
Tabasco	Jalpa de Mendez	Perdida ganancia	2019	FEDERALES (APORTACIONES, SUBSIDIOS Y CONVENIOS)	Aportaciones Federales para Entidades Federativas y Municipales	33	FORTAMUN	005		MUNICIPIO DE JALPA DE MENDEZ		
Tabasco	Jalpa de Mendez	Perdida ganancia	2019	FEDERALES (APORTACIONES, SUBSIDIOS Y CONVENIOS)	Aportaciones Federales para Entidades Federativas y Municipales	33	FORTAMUN	005		MUNICIPIO DE JALPA DE MENDEZ		
Tabasco	Jalpa de Mendez	Perdida ganancia	2019	FEDERALES (APORTACIONES, SUBSIDIOS Y CONVENIOS)	Aportaciones Federales para Entidades Federativas y Municipales	33	FORTAMUN	005		MUNICIPIO DE JALPA DE MENDEZ		

INFORME SOBRE EL EJERCICIO, DESTINO, Y RESULTADOS DE LOS RECURSOS FEDERALES TRANSFERIDOS

SISTEMA DE SEGUIMIENTO DE LOS RECURSOS FEDERALES TRANSFERIDOS

MODULO: EJERCICIO DEL GASTO

MUNICIPIO: JALPA DE MENDOZA

ENTIDAD: TABASCO

PERIODO: CIERRE DEFINITIVO 2019



Calificado de Único con Base de Datos para todos

Dependencia Ejecutora	Tipo de Gasto	Partida	Aprobado	Modificado	Reservado (Ministrado)	Comprometido	Devengado	Ejecido	Pagado	Contatos	Proyectos	Pagado SHCP	Pagado EF	ESTATUS	Observaciones (Explicar)
MUNICIPIO DE JALPA DE MENDOZA	1 - Gasto corriente	261 - Combustibles, lubricantes y aditivos	1,200,000.00	3,814,828.33	3,814,828.33	3,814,828.33	3,814,828.33	3,814,828.33	3,814,828.33	3,814,828.33	3,814,828.33	N/A	N/A	N/A	
MUNICIPIO DE JALPA DE MENDOZA	1 - Gasto corriente	271 - Vestuario y uniformas	0.00	3,445,828.33	3,445,828.00	3,445,828.00	3,445,828.00	3,445,828.00	3,445,828.00	3,445,828.00	3,445,828.00	N/A	N/A	N/A	
MUNICIPIO DE JALPA DE MENDOZA	1 - Gasto corriente	281 - Huerfanitos y orfanatos	0.00	80.00	80.00	80.00	80.00	80.00	80.00	80.00	80.00	N/A	N/A	N/A	
MUNICIPIO DE JALPA DE MENDOZA	1 - Gasto corriente	290 - Refacciones y mantenimiento de edificios	0.00	640.00	640.00	640.00	640.00	640.00	640.00	640.00	640.00	N/A	N/A	N/A	

10/04/2020 10:28

INFORME SOBRE EL EJERCICIO, DESTINO, Y RESULTADOS DE LOS RECURSOS FEDERALES TRANSFERIDOS

SISTEMA DE SEGUIMIENTO DE LOS RECURSOS FEDERALES TRANSFERIDOS

MODULO: EJERCICIO DEL GASTO

MUNICIPIO: JALPA DE MENDOZA

ENTIDAD: TABASCO

PERIODO: CIERRE DEFINITIVO 2019



Entidad	Municipio	Tipo de Registro	Ciclo de Recurso	Tipo de Recurso	Descripción Ramo	Clave Ramo	Descripción Programa	Clave Programa	Programa Fondo Convento Especifico	Dependencia Ejecutora	Redimiento Financiero	Relatigo
Tabasco	Jalpa de Méndez	Partida genérica	2019	FEDERALES (APORTACIONES, SUBSIDIOS Y CONVENIOS)	Asociaciones Fedativas para Entidades Fedativas y Municipales	33	FORTAMUN	005		MUNICIPIO DE JALPA DE MENDOZA		
Tabasco	Jalpa de Méndez	Partida genérica	2019	FEDERALES (APORTACIONES, SUBSIDIOS Y CONVENIOS)	Asociaciones Fedativas para Entidades Fedativas y Municipales	33	FORTAMUN	005		MUNICIPIO DE JALPA DE MENDOZA		
Tabasco	Jalpa de Méndez	Partida genérica	2019	FEDERALES (APORTACIONES, SUBSIDIOS Y CONVENIOS)	Asociaciones Fedativas para Entidades Fedativas y Municipales	33	FORTAMUN	005		MUNICIPIO DE JALPA DE MENDOZA		
Tabasco	Jalpa de Méndez	Partida genérica	2019	FEDERALES (APORTACIONES, SUBSIDIOS Y CONVENIOS)	Asociaciones Fedativas para Entidades Fedativas y Municipales	33	FORTAMUN	005		MUNICIPIO DE JALPA DE MENDOZA		

INFORME SOBRE EL EJERCICIO, DESTINO, Y RESULTADOS DE LOS RECURSOS FEDERALES TRANSFERIDOS

SISTEMA DE SEGUIMIENTO DE LOS RECURSOS FEDERALES TRANSFERIDOS

MODULO: EJERCICIO DEL GASTO

MUNICIPIO: JALPA DE MENDEZ

ENTIDAD: TABASCO

PERIODO: CIERRE DEFINITIVO 2019



Dependencia Ejecutora	Tipo de Gasto	Partida	Aprobado	Modificado	Reservado (Militado)	Comprometido	Devengado	Ejecido	Pagado	Contratos	Proyectos	Pagado SHCP	Pagado EF	ESTATUS	Observaciones (Captur)
MUNICIPIO DE JALPA DE MENDEZ	1.- Gasto corriente	254.- Refacciones y accesorios menores de equipo de computación e información	0.00	133,398.03	133,398.03	133,398.03	133,398.03	133,398.03	133,398.03	133,398.03 Sin Contratos	0.00 Sin Proyectos	N/A	N/A	N/A	
MUNICIPIO DE JALPA DE MENDEZ	1.- Gasto corriente	255.- Refacciones y accesorios menores de equipo de transporte	300,000.00	562,468.49	562,468.49	562,468.49	562,468.49	562,468.49	562,468.49	562,468.49 Sin Contratos	0.00 Sin Proyectos	N/A	N/A	N/A	
MUNICIPIO DE JALPA DE MENDEZ	1.- Gasto corriente	244.- Telefonía	25,000.00	21,683.04	21,683.04	21,683.04	21,683.04	21,683.04	21,683.04	21,683.04 Sin Contratos	0.00 Sin Proyectos	N/A	N/A	N/A	
MUNICIPIO DE JALPA DE MENDEZ	1.- Gasto corriente	234.- Servicios de reparación	0.00	68,820.00	68,820.00	68,820.00	68,820.00	68,820.00	68,820.00	68,820.00 Sin Contratos	0.00 Sin Proyectos	N/A	N/A	N/A	

INFORME SOBRE EL EJERCICIO, DESTINO, Y RESULTADOS DE LOS RECURSOS FEDERALES TRANSFERIDOS

SISTEMA DE SEGUIMIENTO DE LOS RECURSOS FEDERALES TRANSFERIDOS

MODULO: EJERCICIO DEL GASTO

MUNICIPIO: JALPA DE MENDOZA

ENTIDAD: TABASCO

PERIODO: CIERRE DEFINITIVO 2019



Entidad	Municipio	Tipo de Registro	Ciclo de Recurso	Tipo de Recurso	Descripción Ramo	Clave Ramo	Descripción Programa	Clave Programa	Programa Fondo Convenio	Dependencia Ejecutora	Rendimiento Financiero	Riesgo
Tabasco	Jalpa de Méndez	Partida general	2019	FEDERALES (APORTACIONES, SUBSIDIOS Y CONVENIOS)	Aportaciones Federales para Entidades Federativas y Municipales	33	PORTAMUN	006	Programa Fondo Convenio	MUNICIPIO DE JALPA DE MENDOZA		
Tabasco	Jalpa de Méndez	Partida general	2019	FEDERALES (APORTACIONES, SUBSIDIOS Y CONVENIOS)	Aportaciones Federales para Entidades Federativas y Municipales	33	PORTAMUN	006		MUNICIPIO DE JALPA DE MENDOZA		
Tabasco	Jalpa de Méndez	Partida general	2019	FEDERALES (APORTACIONES, SUBSIDIOS Y CONVENIOS)	Aportaciones Federales para Entidades Federativas y Municipales	33	PORTAMUN	005		MUNICIPIO DE JALPA DE MENDOZA		
Tabasco	Jalpa de Méndez	Partida general	2019	FEDERALES (APORTACIONES, SUBSIDIOS Y CONVENIOS)	Aportaciones Federales para Entidades Federativas y Municipales	33	PORTAMUN	005		MUNICIPIO DE JALPA DE MENDOZA		

INFORME SOBRE EL EJERCICIO, DESTINO, Y RESULTADOS DE LOS RECURSOS FEDERALES TRANSFERIDOS

SISTEMA DE SEGUIMIENTO DE LOS RECURSOS FEDERALES TRANSFERIDOS

MODULO: EJERCICIO DEL GASTO

MUNICIPIO: JALPA DE WENDEZ

ENTIDAD: TABASCO

PERIODO: CIERRE DEFINITIVO 2019



Dependencia Ejecutora	Tipo de Gasto	Partida	Aprobado	Modificado	Recaudado (Ministrado)	Comprometido	Devengado	Ejercido	Pagado	Contratos	Proyectos	Pagado SHCP	Pagado EF	ESTATUS	Observaciones (Captura)
MUNICIPIO DE JALPA DE WENDEZ	1 - Gasto corriente	239 - Servicios profesionales, científicos y técnicos	0.00	115,500.00	115,500.00	115,500.00	115,500.00	115,500.00	115,500.00	115,500.00 Sin Contratos	Sin Proyectos	N/A	N/A	N/A	
MUNICIPIO DE JALPA DE WENDEZ	1 - Gasto corriente	245 - Seguro de bienes patrimoniales	0.00	240,265.45	240,265.45	240,265.45	240,265.45	240,265.45	240,265.45	240,265.45 Sin Contratos	Sin Proyectos	N/A	N/A	N/A	
MUNICIPIO DE JALPA DE WENDEZ	1 - Gasto corriente	247 - Redes y telecomunicaciones	0.00	71,353.37	71,353.37	71,353.37	71,353.37	71,353.37	71,353.37	71,353.37 Sin Contratos	Sin Proyectos	N/A	N/A	N/A	
MUNICIPIO DE JALPA DE WENDEZ	1 - Gasto corriente	330 - Instalación, reparación y mantenimiento de equipo de cómputo y tecnología de la información	0.00	244,180.00	244,180.00	244,180.00	244,180.00	244,180.00	244,180.00	244,180.00 Sin Contratos	Sin Proyectos	N/A	N/A	N/A	

INFORME SOBRE EL EJERCICIO, DESTINO, Y RESULTADOS DE LOS RECURSOS FEDERALES TRANSFERIDOS

SISTEMA DE SEGUIMIENTO DE LOS RECURSOS FEDERALES TRANSFERIDOS

MODULO: EJERCICIO DEL GASTO

MUNICIPIO: JALPA DE MENDEZ

ENTIDAD: TABASCO

PERIODO: CIERRE DEFINITIVO 2019



Escudo de Jalpa de Méndez por el Estado de Tabasco

Entidad	Municipio	Tipo de Registro	Ciclo de Recurso	Tipo de Recurso	Descripcion Ramo	Clave Ramo	Descripcion Programa	Clave Programa	Programa Fondo Convento Especifico	Dependencia Electora	Rendimiento Financiero	Registro
Tabasco	Jalpa de Méndez	Perdida ganancia	2019	FEDERALES (APORTACIONES, SUBSIDIOS Y CONVENIOS)	Aportaciones Federales para Entidades Federativas y Municipales	33	FORTAMUN	006		MUNICIPIO DE JALPA DE MENDEZ		
Tabasco	Jalpa de Méndez	Perdida ganancia	2019	FEDERALES (APORTACIONES, SUBSIDIOS Y CONVENIOS)	Aportaciones Federales para Entidades Federativas y Municipales	33	FORTAMUN	006		MUNICIPIO DE JALPA DE MENDEZ		
Tabasco	Jalpa de Méndez	Perdida ganancia	2019	FEDERALES (APORTACIONES, SUBSIDIOS Y CONVENIOS)	Aportaciones Federales para Entidades Federativas y Municipales	33	FORTAMUN	006		MUNICIPIO DE JALPA DE MENDEZ		
Tabasco	Jalpa de Méndez	Perdida ganancia	2019	FEDERALES (APORTACIONES, SUBSIDIOS Y CONVENIOS)	Aportaciones Federales para Entidades Federativas y Municipales	33	FORTAMUN	006		MUNICIPIO DE JALPA DE MENDEZ		

[Handwritten signature]

INFORME SOBRE EL EJERCICIO, DESTINO, Y RESULTADOS DE LOS RECURSOS FEDERALES TRANSFERIDOS

SISTEMA DE SEGUIMIENTO DE LOS RECURSOS FEDERALES TRANSFERIDOS

MODULO: EJERCICIO DEL GASTO

MUNICIPIO: JALPA DE MÉNDEZ

ENTIDAD: TABASCO

PERIODO: CIERRE DEFINITIVO 2019



GOBIERNO MUNICIPAL

Dependencia Ejecutora	Tipo de Gasto	Partida	Aprobado	Modificado	Recibido (Militado)	Comprometido	Devengado	Ejecido	Pagado	Controles	Proyectos	Pagado SHCP	Pagado EF	ESTATUS	Observaciones (Captura)
MUNICIPIO DE JALPA DE MÉNDEZ	1.- Gasto corriente	350.- Reparación y mantenimiento de equipo de transporte	0.00	108,670.07	108,670.07	108,670.07	108,670.07	108,670.07	108,670.07	Sin Controles	Sin Proyectos	N/A	N/A	N/A	
MUNICIPIO DE JALPA DE MÉNDEZ	1.- Gasto corriente	371.- Pasajes aéreos	0.00	4,724.82	4,724.82	4,724.82	4,724.82	4,724.82	4,724.82	Sin Controles	Sin Proyectos	N/A	N/A	N/A	
MUNICIPIO DE JALPA DE MÉNDEZ	1.- Gasto corriente	372.- Pasajes terrestres	0.00	0.00	0.00	0.00	0.00	0.00	0.00	Sin Controles	Sin Proyectos	N/A	N/A	N/A	
MUNICIPIO DE JALPA DE MÉNDEZ	1.- Gasto corriente	376.- Viáticos en el país	0.00	2,800.00	2,800.00	2,800.00	2,800.00	2,800.00	2,800.00	Sin Controles	Sin Proyectos	N/A	N/A	N/A	

[Handwritten signature]

INFORME SOBRE EL EJERCICIO, DESTINO, Y RESULTADOS DE LOS RECURSOS FEDERALES TRANSFERIDOS

SISTEMA DE SEGUIMIENTO DE LOS RECURSOS FEDERALES TRANSFERIDOS

MODULO: EJERCICIO DEL GASTO

MUNICIPIO: JALPA DE MENDOZA

ENTIDAD: TABASCO

PERIODO: CIERRE DEFINITIVO 2019



Entidad	Municipio	Tipo de Registro	Ciclo de Recurso	Tipo de Recurso	Descripción Ramo	Clave Ramo	Descripción Programa	Clave Programa	Programa Fondo Convento Especifico	Dependencia Ejecutora	Rendimiento Financiero	Registro
Tabasco	Jalpa de Méndez	Pedido gratuita	2019	FEDERALES (APORTACIONES, SUBSIDIOS Y CONVENIOS)	Aportaciones Federales para Entidades Federativas y Municipales	33	PORTAMUN	005	Programa Fondo Convento	MUNICIPIO DE JALPA DE MENDOZA		
Tabasco	Jalpa de Méndez	Pedido gratuita	2019	FEDERALES (APORTACIONES, SUBSIDIOS Y CONVENIOS)	Aportaciones Federales para Entidades Federativas y Municipales	33	PORTAMUN	005		MUNICIPIO DE JALPA DE MENDOZA		
Tabasco	Jalpa de Méndez	Pedido gratuita	2019	FEDERALES (APORTACIONES, SUBSIDIOS Y CONVENIOS)	Aportaciones Federales para Entidades Federativas y Municipales	33	PORTAMUN	005		MUNICIPIO DE JALPA DE MENDOZA		
Tabasco	Jalpa de Méndez	Pedido gratuita	2019	FEDERALES (APORTACIONES, SUBSIDIOS Y CONVENIOS)	Aportaciones Federales para Entidades Federativas y Municipales	33	PORTAMUN	005		MUNICIPIO DE JALPA DE MENDOZA		

INFORME SOBRE EL EJERCICIO, DESTINO, Y RESULTADOS DE LOS RECURSOS FEDERALES TRANSFERIDOS

SISTEMA DE SEGUIMIENTO DE LOS RECURSOS FEDERALES TRANSFERIDOS

MODULO: EJERCICIO DEL GASTO

MUNICIPIO: JALPA DE MENDEZ

ENTIDAD: TABASCO

PERIODO: CIERRE DEFINITIVO 2019



Dependencia Ejecutora	Tipo de Gasto	Partida	Aprobado	Modificado	Reservado (Militado)	Comprometido	Devengado	Ejercido	Pagado	Centros Contables	Proyectos	Pagos SHCP	Pagos EF	ESTATUS	Observaciones (Captura)
MUNICIPIO DE JALPA DE MENDEZ	1- Gasto corriente	102- Gastos de orden social y cultural	0.00	432,970.58	432,970.58	432,970.58	432,970.58	432,970.58	432,970.58	0.00 Sin Contables	0.00 Sin Contables	N/A	N/A	N/A Valida	
MUNICIPIO DE JALPA DE MENDEZ	1- Gasto corriente	102- Impuestos y servicios	0.00	0.00	0.00	0.00	0.00	0.00	0.00	0.00 Sin Contables	0.00 Sin Contables	N/A	N/A	N/A Valida	
MUNICIPIO DE JALPA DE MENDEZ	1- Gasto corriente	104- Servicios y prestaciones por seguridad comunitaria	0.00	0.00	0.00	0.00	0.00	0.00	0.00	0.00 Sin Contables	0.00 Sin Contables	N/A	N/A	N/A Valida	
MUNICIPIO DE JALPA DE MENDEZ	2- Gasto de inversión	315- Equipo de cómputo y de telecomunicaciones e información	0.00	79,344.00	79,344.00	79,344.00	79,344.00	79,344.00	79,344.00	79,344.00 Sin Contables	79,344.00 Sin Contables	N/A	N/A	N/A Valida	

2019.11.28

INFORME SOBRE EL EJERCICIO, DESTINO, Y RESULTADOS DE LOS RECURSOS FEDERALES TRANSFERIDOS

SISTEMA DE SEGUIMIENTO DE LOS RECURSOS FEDERALES TRANSFERIDOS

MODULO: EJERCICIO DEL GASTO

MUNICIPIO: JALPA DE MENDOZ

ENTIDAD: TABASCO

PERIODO: CIERRE DEFINITIVO 2019



Procedimiento de Jalpa de Mendez con el Resarcimiento por el Estado

Entidad	Municipio	Tipo de Registro	Ciclo de Recurso	Tipo de Recurso	Descripción Ramo	Clave Ramo	Descripción Programa	Clave Programa	Programa Fondo Conviato Especifico	Dependencia Ejecutora	Rendimiento Fraccionero	Registro
Tabasco	Jalpa de Mendez	Perdida gestiona	2019	FEDERALES (APORTACIONES, SUBSIDIOS Y CONVENIOS)	Aportaciones Federales para Entidades Federativas y Municipales	33	FORTAMUN	005		MUNICIPIO DE JALPA DE MENDOZ		
Tabasco	Jalpa de Mendez	Perdida gestiona	2019	FEDERALES (APORTACIONES, SUBSIDIOS Y CONVENIOS)	Aportaciones Federales para Entidades Federativas y Municipales	33	FORTAMUN	005		MUNICIPIO DE JALPA DE MENDOZ		
Tabasco	Jalpa de Mendez	Perdida gestiona	2019	FEDERALES (APORTACIONES, SUBSIDIOS Y CONVENIOS)	Aportaciones Federales para Entidades Federativas y Municipales	33	FORTAMUN	005		MUNICIPIO DE JALPA DE MENDOZ		
Tabasco	Jalpa de Mendez	Programa presupuestario	2019	FEDERALES (APORTACIONES, SUBSIDIOS Y CONVENIOS)	Aportaciones Federales para Entidades Federativas y Municipales	33	FORTAMUN	005	Sin Especificar	Sin Especificar	2,000.06	0.00

INFORME SOBRE EL EJERCICIO, DESTINO, Y RESULTADOS DE LOS RECURSOS FEDERALES TRANSFERIDOS

SISTEMA DE SEGUIMIENTO DE LOS RECURSOS FEDERALES TRANSFERIDOS

MODULO: EJERCICIO DEL GASTO

MUNICIPIO: JALPA DE MÉNDEZ

ENTIDAD: TABASCO

PERIODO: CIERRE DEFINITIVO 2019



Dependencia Ejecutora	Tipo de Gasto	Partida	Aprobado	Modificado	Recaudado (Instruido)	Comprometido	Devengado	Ejecido	Pagado	Controles	Proyectos	Pagado SHCP	Pagado EF	ESTATUS	Observaciones (Captura)
MUNICIPIO DE JALPA DE MENDEZ	2 - Gasto de mobiliario y equipo inventariable	519 - Otros mobiliario y equipo de administración	0.00	20,664.17	20,664.17	20,664.17	20,664.17	20,664.17	20,664.17	20,664.17	0.00	0.00	0.00	NA Valida do	
MUNICIPIO DE JALPA DE MENDEZ	2 - Gasto de comunicaciones	357 - Equipo de comunicación y telecomunicación	0.00	233,316.06	233,316.06	233,316.06	233,316.06	233,316.06	233,316.06	233,316.06	0.00	0.00	0.00	NA Valida do	
MUNICIPIO DE JALPA DE MENDEZ	1 - Gasto corriente	789 - Otros erogaciones especiales	2,615,924.40	0.00	0.00	0.00	0.00	0.00	0.00	0.00	0.00	0.00	0.00	NA Valida do	
En Ejecución		Total del Programa Participativo	2,615,924.40	233,316.06	233,316.06	233,316.06	233,316.06	233,316.06	233,316.06	233,316.06	0.00	0.00	0.00	NA	99,514,221.89

INFORME SOBRE EL EJERCICIO, DESTINO, Y RESULTADOS DE LOS RECURSOS FEDERALES TRANSFERIDOS

SISTEMA DE SEGUIMIENTO DE LOS RECURSOS FEDERALES TRANSFERIDOS

MODULO: EJERCICIO DEL GASTO

MUNICIPIO: JALPA DE MÉNDEZ


ENTIDAD: TABASCO

PERIODO: CIERRE DEFINITIVO 2019



Procedente de México con el etiquetado para México

Entidad	Municipio	Tipo de Registro	Ciclo de Recurso	Tipo de Recurso	Descripción Ramo	Clave Ramo	Descripción Programa	Clave Programa	Programa Específico	Dependencia Ejecutora	Resumen Financiero	Religioso
Tabasco	Jalpa de Méndez	Partida gubérrna	2019	FEDERALES (APORTACIONES, SUBSIDIOS Y CONVENIOS)	Cultura	46	Programa de Apoyos a la Cultura	5208	Programa Fondo Convulio	Municipio de Jalpa de Méndez		
Tabasco	Jalpa de Méndez	Partida gubérrna	2019	FEDERALES (APORTACIONES, SUBSIDIOS Y CONVENIOS)	Cultura	46	Programa de Apoyos a la Cultura	5208		Municipio de Jalpa de Méndez		
Tabasco	Jalpa de Méndez	Programa presupuestario	2019	FEDERALES (APORTACIONES, SUBSIDIOS Y CONVENIOS)	Cultura	46	Programa de Apoyos a la Cultura	5208	Sin Especificar	Sin Especificar	0.00	0.00



LIC. JESUS SELVAN GARCIA
PRESIDENTE MUNICIPAL



INFORME SOBRE EL EJERCICIO, DESTINO, Y RESULTADOS DE LOS RECURSOS FEDERALES TRANSFERIDOS

SISTEMA DE SEGUIMIENTO DE LOS RECURSOS FEDERALES TRANSFERIDOS
 MODULO: EJERCICIO DEL GASTO
 MUNICIPIO: JALPA DE MÉNDEZ
 ENTIDAD: TABASCO
 PERIODO: CIERRE DEFINITIVO 2019



GOBIERNO MUNICIPAL DE JALPA DE MÉNDEZ, TABASCO

Dependencia Ejecutora	Tipo de Gasto	Pérdida	Aprobado	Modificado	Reservado (Ministrado)	Comprometido	Devengado	Ejecido	Pagado	Contratos	Proyectos	Pagado SHCP	Pagado EF	ESTATUS	Observaciones (Captura)
Municipio de Jalpa de Méndez	1- Gasto de inversión (infraestructura, obras de mantenimiento, obras de construcción, obras de rehabilitación, obras de mejoramiento urbano, obras de mejoramiento social y cultural)	0.00	0.00	657,500.45	657,500.45	657,500.45	657,500.45	657,500.45	657,500.45	657,500.45	657,500.45	N/A	N/A	NA	El hecho financiero aprobado fue de \$4,652,251.40, se reintegro la cantidad de \$2,421,482.44 a través de libro de cuentas de cobros y pagos de la fecha 03 de abril del 2020, se reintegro la cantidad de \$24,855,201.20 de reporte 0720A4552653345444 de fecha 03 de abril del 2020, se reintegro la cantidad de \$1,530,065 a través de libro de cuentas 0220A172282522245 de fecha 14 de abril del 2020. Total de reintegros reintegrados \$17,206,748.64
Municipio de Jalpa de Méndez	2- Gasto de inversión (infraestructura, obras de mantenimiento, obras de construcción, obras de rehabilitación, obras de mejoramiento urbano, obras de mejoramiento social y cultural)	0.00	0.00	3,770,350.95	3,770,350.95	3,770,350.95	3,770,350.95	3,770,350.95	3,770,350.95	3,770,350.95	3,770,350.95	N/A	N/A	NA	
Sin Ejecutar	Totales del Programa Presupuestado	0.00	0.00	4,652,251.40	4,652,251.40	4,652,251.40	4,652,251.40	4,652,251.40	4,652,251.40	4,652,251.40	4,652,251.40	N/A	N/A	NA	



ING. RENÁN FERNÁNDEZ GARCÍA
 DIRECTOR DE PROGRAMACIÓN MUNICIPAL

LIC. JESÚS SELVÁN GARCÍA
 PRESIDENTE MUNICIPAL

INFORME SOBRE EL EJERCICIO, DESTINO, Y RESULTADOS DE LOS RECURSOS FEDERALES TRANSFERIDOS

SISTEMA DE SEGUIMIENTO DE LOS RECURSOS FEDERALES TRANSFERIDOS

MODULO: INDICADORES

MUNICIPIO: JALPA DE MÉNDEZ

ENTIDAD: TIASASCO

PERIODO: CIERRE DEFINITIVO 2019



Ciclo	Periodo	Trimestre	Entidad Federativa	Municipio	Forma	Unidad	Programa Presupuestario	Nombre del Programa Presupuestario	Grupo Funcional	Función	Subfunción	Actividad Institucional	Clave del Indicador	Nombre del Indicador
2019	5	5	Jalisco	Jalpa de Méndez	33 - Aportaciones Federales para Entidades Federativas y Municipios	416 - Dirección General de Programación y Presupuesto A	1004	518 Municipalidad de Jalisco, Territorio del Distrito Federal	2 - Desarrollo Social	2 - Vivienda y Servicios a la Comunidad	7 - Desarrollo Regional	6 - Fondo de Aportaciones para la Infraestructura Social	144799	Porcentaje de obras proyectadas registradas en la MDS
2019	5	5	Jalisco	Jalpa de Méndez	33 - Aportaciones Federales para Entidades Federativas y Municipios	416 - Dirección General de Programación y Presupuesto A	1004	518 Municipalidad de Jalisco, Territorio del Distrito Federal	2 - Desarrollo Social	2 - Vivienda y Servicios a la Comunidad	7 - Desarrollo Regional	8 - Fondo de Aportaciones para la Infraestructura Social	145330	Porcentaje de proyectos complementarios registrados en la MDS
2019	5	5	Jalisco	Jalpa de Méndez	33 - Aportaciones Federales para Entidades Federativas y Municipios	416 - Dirección General de Programación y Presupuesto A	1004	518 Municipalidad de Jalisco, Territorio del Distrito Federal	2 - Desarrollo Social	2 - Vivienda y Servicios a la Comunidad	7 - Desarrollo Regional	5 - Fondo de Aportaciones para la Infraestructura Social	145397	Porcentaje de proyectos de construcción de obras registradas en la MDS
2019	5	5	Jalisco	Jalpa de Méndez	33 - Aportaciones Federales para Entidades Federativas y Municipios	416 - Dirección General de Programación y Presupuesto A	1005	FORAMUN	2 - Desarrollo Social	2 - Vivienda y Servicios a la Comunidad	7 - Desarrollo Regional	6 - Fondo de Aportaciones para el Fortalecimiento de los Municipios y de las Entidades Federativas del Distrito Federal	145918	Índice de Aplicación Prioritaria de Recursos

INFORME SOBRE EL EJERCICIO, DESTINO, Y RESULTADOS DE LOS RECURSOS FEDERALES TRANSFERIDOS

SISTEMA DE SEGUIMIENTO DE LOS RECURSOS FEDERALES TRANSFERIDOS

MODULO: INDICADORES

MUNICIPIO: JALPA DE MÉNDEZ

ENTIDAD: TABASCO

PERIODO: CIERRE DEFINITIVO 2019



Programa Presupuestario	Definición del Indicador	Método de Cálculo	Nivel del Indicador	Frecuencia de Medición	Unidad de Medida	Tipo	Dimensión del Indicador	Sentido	Meta programada	Justificación	Meta Modificada	Justificación	Recurso en el Periodo	Avance (%)	Fide
1004	Permite conocer el número de obras proyectadas, financiadas y ejecutadas en el Catálogo FAS (Industria, Urbanización, PDDM, Proyecto de Obras Indirectas y Proyectos Especiales) registrados en la MIS para su ejecución durante el año. La información respecto de total de proyectos que han sido considerados en el Catálogo FAS 2019, se puede consultar en el Catálogo FAS 2019, ya que el cumplimiento puede considerarse como proyecto especial.	$\frac{\text{Número de proyectos registrados en la MIS a trimestre correspondiente}}{\text{Número de proyectos a trimestre correspondiente}} * 100$	Actividad	Trimestral	Porcentaje	Gestión	Eficacia	Descendente	18	Justificación: 2019. Impactos normativos que impactan en las acciones del Programa Presupuestario. (Fecha: 12/07/2019)		Justificación: 2019. Impactos normativos que impactan en las acciones del Programa Presupuestario. (Fecha: 12/07/2019)	3,226.81	48.3	Validez
1004	Permite conocer el número de proyectos clasificados como complementarios en el Catálogo FAS (Industria, Urbanización, PDDM, Proyecto de Obras Indirectas y Proyectos Especiales) registrados en la MIS para su ejecución durante el año. La información respecto de total de proyectos que han sido considerados en el Catálogo FAS 2019, se puede consultar en el Catálogo FAS 2019, ya que el cumplimiento puede ser considerado como proyecto especial.	$\frac{\text{Número de proyectos complementarios registrados en la MIS a trimestre correspondiente}}{\text{Número de proyectos a trimestre correspondiente}} * 100$	Actividad	Trimestral	Porcentaje	Gestión	Eficacia	Descendente	8.5	Justificación: 2019. Impactos normativos que impactan en las acciones del Programa Presupuestario. (Fecha: 12/07/2019)		Justificación: 2019. Impactos normativos que impactan en las acciones del Programa Presupuestario. (Fecha: 12/07/2019)	1,046.92	30.1	Validez
1004	Permite conocer la proporción de proyectos clasificados como complementarios en el Catálogo FAS (Industria, Urbanización, PDDM, Proyecto de Obras Indirectas y Proyectos Especiales) registrados en la MIS para su ejecución durante el año. La información respecto de total de proyectos que han sido considerados en el Catálogo FAS 2019, se puede consultar en el Catálogo FAS 2019, ya que el cumplimiento puede ser considerado como proyecto especial.	$\frac{\text{Número de proyectos de proyectos de contribución directa registrados en la MIS a trimestre correspondiente}}{\text{Número de proyectos de proyectos de contribución directa registrados en la MIS a trimestre correspondiente}} * 100$	Actividad	Trimestral	Porcentaje	Gestión	Eficacia	Ascendente	92.3	Justificación: 2019. Impactos normativos que impactan en las acciones del Programa Presupuestario. (Fecha: 12/07/2019)		Justificación: 2019. Impactos normativos que impactan en las acciones del Programa Presupuestario. (Fecha: 12/07/2019)	88,739.98	27.48	Validez
1005	Medio la ejecución prioritaria de acciones de inversión a la disposición en la Ley de Coordinación Fiscal (LCF) de acuerdo con el plan que representa mayores beneficios para la población en el gasto para los estados y municipios establecidos en la LCF y participaciones relativas identificadas por los indicadores de inversión en el gasto para los estados y municipios establecidos en el Catálogo FAS 2019.	$\frac{\text{Cuentas de Débito de Inversión en el Catálogo FAS}}{\text{Cuentas de Débito de Inversión en el Catálogo FAS}} * 100$	Fin	Anual	Porcentaje	Estratégico	Eficacia	Ascendente	100	Justificación: 2019. Impactos normativos que impactan en las acciones del Programa Presupuestario. (Fecha: 12/07/2019)		Justificación: 2019. Impactos normativos que impactan en las acciones del Programa Presupuestario. (Fecha: 12/07/2019)	100	100	Validez

INFORME SOBRE EL EJERCICIO, DESTINO, Y RESULTADOS DE LOS RECURSOS FEDERALES TRANSFERIDOS

SISTEMA DE SEGUIMIENTO DE LOS RECURSOS FEDERALES TRANSFERIDOS

MODULO: INDICADORES

MUNICIPIO: JALPA DE MENEZ

ENTIDAD: TABASCO

PERIODO: CIERRE DEFINITIVO 2019



Ciclo	Período	Título	Entidad Federativa	Municipio	Ramo	Unidad	Programa Presupuestal	Nombre del Programa Presupuestal	Grupo Funcional	Función	Subsector	Actividad Institucional	Clave del Indicador	Nombre del Indicador
2019	5	5	Tabasco	Jalpa de Méndez	35 - Aportaciones Federales para Entidades Federativas y Municipios	415 - Dirección General de Programación y Presupuesto	1805	PORTAVAJUN	2 - Desarrollo Social	2 - Vivienda y Servicios a la Comunidad	7 - Desarrollo Regional	6 - Fondo de Apoyos para el Fortalecimiento de las Municipalidades y de las Delegaciones Federales en el Distrito Federal	141879	Índice de Dependencia Financiera
2018	5	5	Tabasco	Jalpa de Méndez	35 - Aportaciones Federales para Entidades Federativas y Municipios	415 - Dirección General de Programación y Presupuesto	1805	PORTAVAJUN	2 - Desarrollo Social	2 - Vivienda y Servicios a la Comunidad	7 - Desarrollo Regional	8 - Fondo de Apoyos para el Fortalecimiento de las Municipalidades y de las Delegaciones Federales en el Distrito Federal	141937	Índice en el Ejercicio de Recursos
2019	5	5	Tabasco	Jalpa de Méndez	35 - Aportaciones Federales para Entidades Federativas y Municipios	415 - Dirección General de Programación y Presupuesto	5005	PORTAVAJUN	2 - Desarrollo Social	2 - Vivienda y Servicios a la Comunidad	7 - Desarrollo Regional	6 - Fondo de Apoyos para el Fortalecimiento de las Municipalidades y de las Delegaciones Federales en el Distrito Federal	142274	Porcentaje de avances en la obra

[Handwritten Signature]
LIC. JESUS SEBASTIAN GARCIA
PRESIDENTE MUNICIPAL



INFORME SOBRE EL EJERCICIO, DESTINO, Y RESULTADOS DE LOS RECURSOS FEDERALES TRANSFERIDOS

SISTEMA DE SEGUIMIENTO DE LOS RECURSOS FEDERALES TRANSFERIDOS

MODULO: INDICADORES

MUNICIPIO: JALPA DE MENDOZ

ENTIDAD: TABASCO

PERIODO: CIERRE DEFINITIVO 2019



Programa Responderlo	Definición del indicador	Método de Cálculo	Nivel del indicador	Frecuencia de Medición	Unidad de Medida	Tipo	Dimensión del indicador	Estado	Meta programada	Justificación	Meta Modificada	Verificación	Realizado en el Periodo	Avance (%)	Fuño
1005	Mide la evolución de la ejecución de las actividades de la demarcación territorial, expresada como la intensidad media del FORTAMUN DF en los ingresos propios. El indicador se le calcula al municipio con valores por el FORTAMUN DF por concepto de ingresos por recaudación. Permite establecer si el municipio está cumpliendo con sus obligaciones de recaudación de impuestos para beneficio de sus habitantes. Para una mayor información de los verbales se informa que los ingresos propios se reportan en el formato de ingresos propios, el cual incluye los ingresos propios, como: Otros Ingresos como: Derechos, Productos y Aprovechamientos. Se aclara que los montos correspondientes a este reporte, respecto al monto anual aprobado de FORTAMUN DF, demuestran el cumplimiento de las obligaciones del municipio respecto al monto otorgado de FORTAMUN DF por el municipio en la demarcación territorial se acumulado el periodo que se reporta.	(Recursos autorizados del FORTAMUN DF al municipio e ingresos propios) / (Monto anual aprobado del FORTAMUN DF al municipio e demarcación territorial del Distrito Federal)	Propio	Semanal	Otra	Estratégico	Eficacia	Desarrollada	0.2	Quart (04/01/2019 hasta 31/03/2019) Impacto en las acciones del Programa Presupuestal, usando los recursos de la demarcación territorial, fecha: (15/07/2019)	0.2	Quart (04/01/2019 hasta 31/03/2019) Impacto en las acciones del Programa Presupuestal, usando los recursos de la demarcación territorial, fecha: (15/07/2019)	2,141.47	7.79	Validado
1005	Mide el porcentaje del gasto otorgado acumulado al periodo que se reporta, respecto al monto anual aprobado de FORTAMUN DF, demuestran el cumplimiento de las obligaciones del municipio respecto al monto otorgado de FORTAMUN DF por el municipio en la demarcación territorial se acumulado el periodo que se reporta.	(Promedio de avance en las metas programadas de 11 - 100) / (Monto anual aprobado del FORTAMUN DF al municipio e demarcación territorial)	Actividad	Trimestral	Porcentaje	Operación	Eficacia	Acumulado	100	Quart (04/01/2019 hasta 31/03/2019) Impacto en las acciones del Programa Presupuestal, usando los recursos de la demarcación territorial, fecha: (15/07/2019)	100	Quart (04/01/2019 hasta 31/03/2019) Impacto en las acciones del Programa Presupuestal, usando los recursos de la demarcación territorial, fecha: (15/07/2019)	100	100	Validado
1005	Mide el avance promedio en la ejecución física de los programas, obras y acciones. El indicador se calcula como el promedio de los porcentajes correspondientes a las dos variables son acumuladas al periodo que se reporta.	(Promedio de avance en las metas programadas de 11 - 100) / (Monto anual aprobado del FORTAMUN DF al municipio e demarcación territorial)	Componente	Trimestral	Porcentaje	Estratégico	Eficacia	Acumulado	100	Quart (04/01/2019 hasta 31/03/2019) Impacto en las acciones del Programa Presupuestal, usando los recursos de la demarcación territorial, fecha: (15/07/2019)	100	Quart (04/01/2019 hasta 31/03/2019) Impacto en las acciones del Programa Presupuestal, usando los recursos de la demarcación territorial, fecha: (15/07/2019)	100	100	Validado



LIC. JESÚS BELTRÁN GARCÍA

 PRESIDENTE MUNICIPAL

